

Условные обозначения границ:

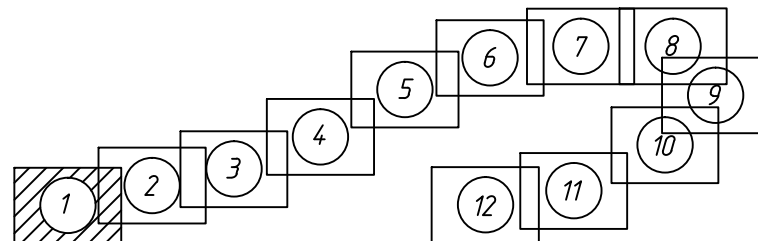
- - - граница проектируемой территории
- граница населенного пункта
- граница размещения проектируемой автомобильной дороги

Условные обозначения

- проектируемый тротуар
- проектируемый мост
- проектируемый дорожный знак
- проектируемое электроосвещение

$\frac{8}{32,58}$  — уклон, ‰  
 — направление уклона  
 — расстояние, м  
 $\frac{183,27}{+180,89}$  — проектная (красная) отметка  
 — существующая (черная) отметка

Схема совмещения листов



Заказчик: КУ ОО "Орелгосзаказчик"

Год выпуска: 2017

Масштаб 1:1000

Проект планировки и проект межевания территории для строительства автомобильной дороги "1-я Ивань - Цуриково" местоположением: Орловская область, Малоархангельский район, Первомайское с/п"

Изм.	Кол.уч	Лист	№ док	Подпись	Дата
ГИП	Вилькиленок				10.17
Разработал	Куликова				10.17

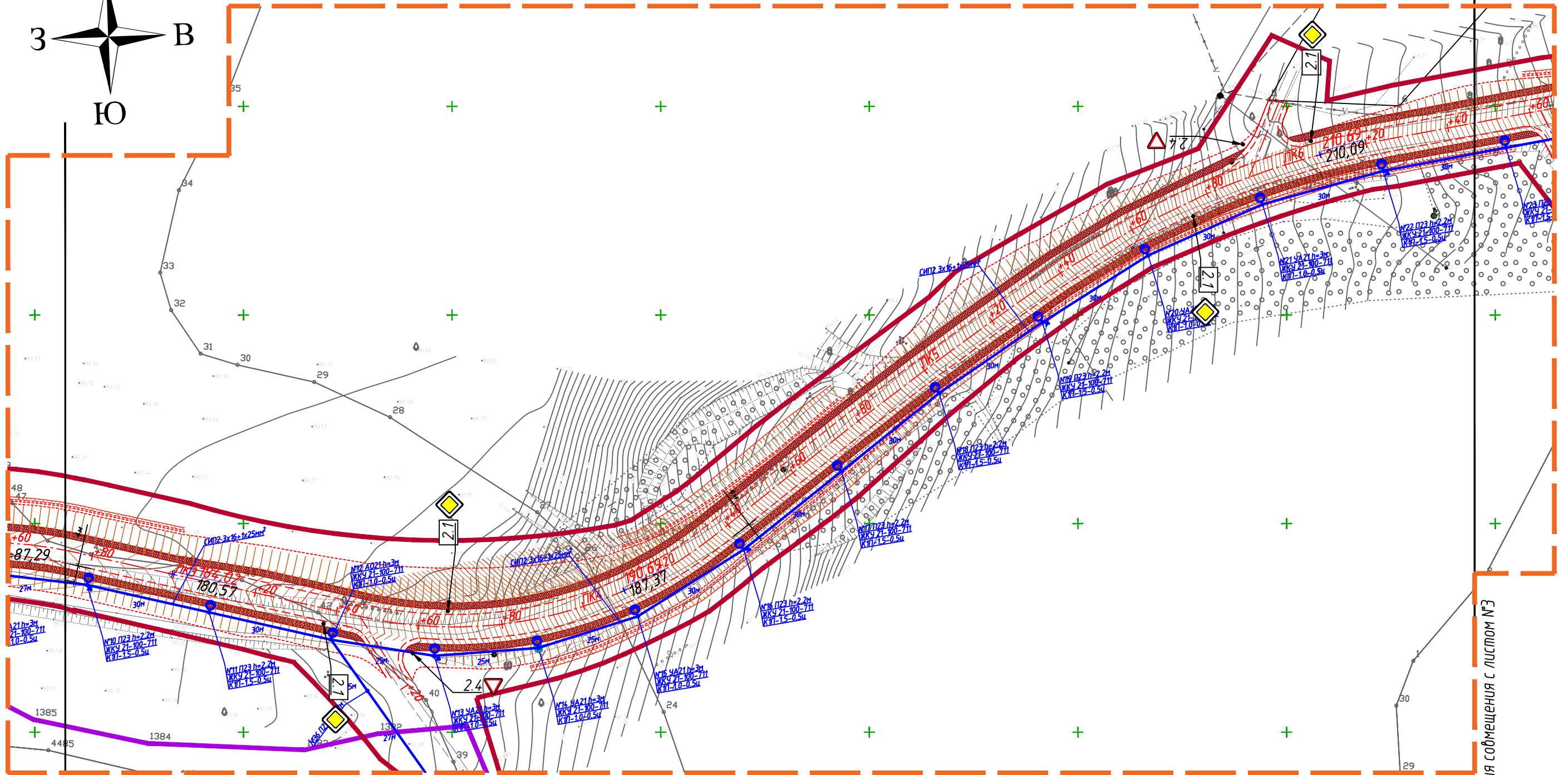
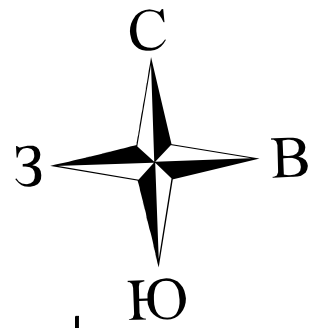
Проект планировки территории

Стадия	Лист	Листов
ПП	1	12

Схема организации улично-дорожной сети  
Схема вертикальной планировки территории  
Схема конструктивных и планировочных решений

ООО "Проект+"

Линия собственности с листом №2



Линия совмещения с листом №1

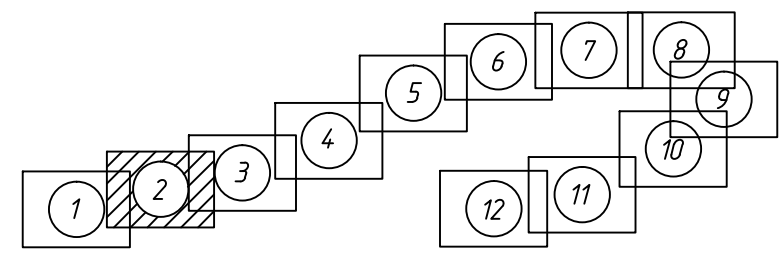
- Условные обозначения границ:
- граница проектируемой территории
  - граница населенного пункта
  - граница размещения проектируемой автомобильной дороги

- Условные обозначения
- проектируемый тротуар
  - проектируемый мост
  - проектируемый дорожный знак

- $\frac{8}{32,58}$  —уклон, %
- $\rightarrow$  —направление уклона
- расстояние, м
- $\frac{183,27}{+180,89}$  —проектная (красная) отметка
- существующая (черная) отметка

проектируемое электроосвещение

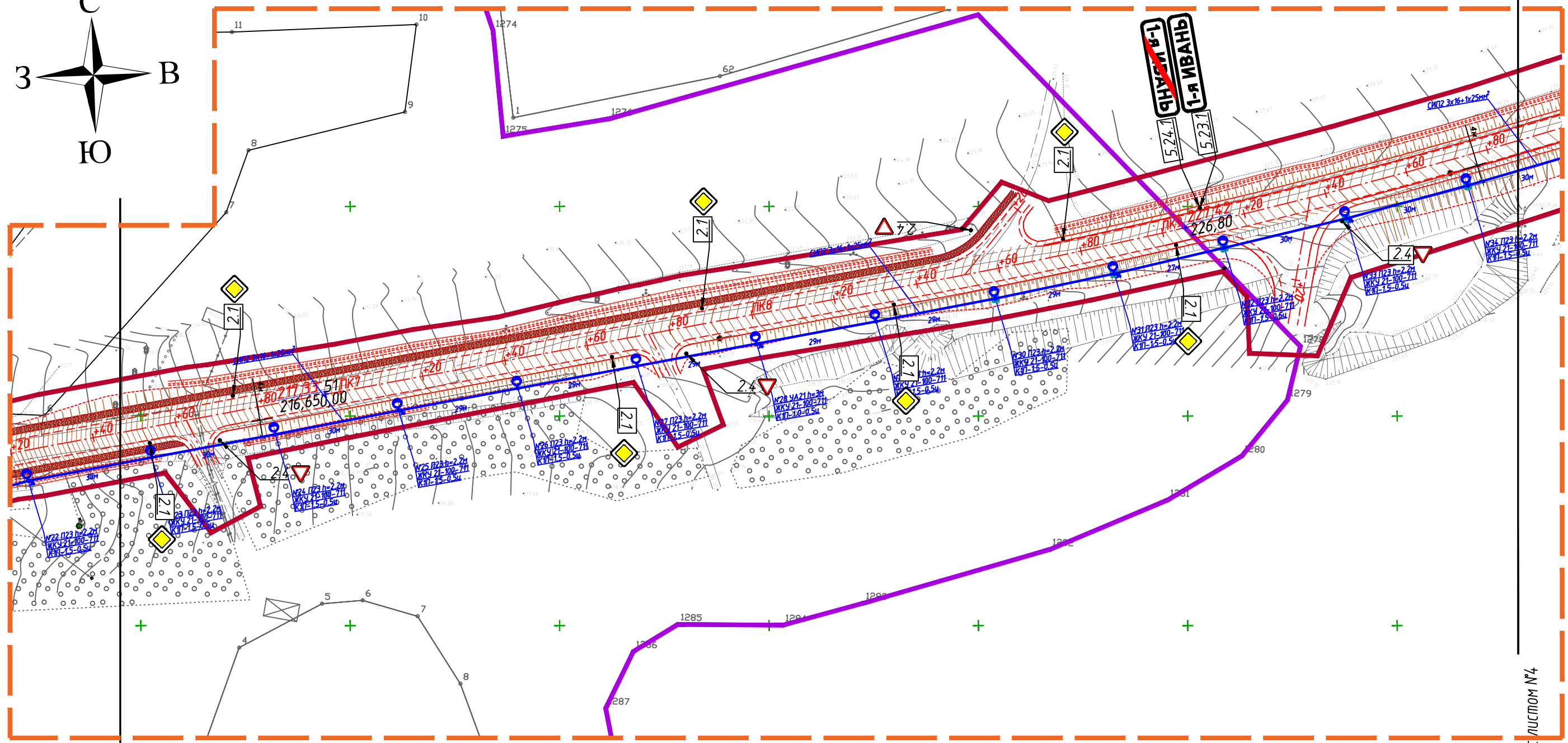
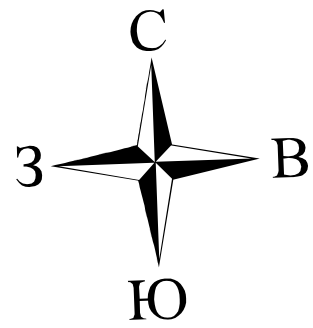
Схема совмещения листов



Линия совмещения с листом №3

Заказчик: КУ 00 "Орелгосзаказчик"		Масштаб 1:1000	
Год выпуска: 2017		Проект планировки и проект межевания территории для строительства автомобильной дороги "1-я Ивань - Цуриково" местоположением: Орловская область, Малоархангельский район, Первомайское с/п"	
Изм.	Кол.уч	Лист	№ док
			Подпись
			Дата
Проект планировки территории		Стадия	Лист
		ПП	2
			Листов
			12
ГИП Вилькиленок		10.17	
Разработал Куликова		10.17	
Схема организации улично-дорожной сети		000 "Проект+"	
Схема вертикальной планировки территории			
Схема конструктивных и планировочных решений			





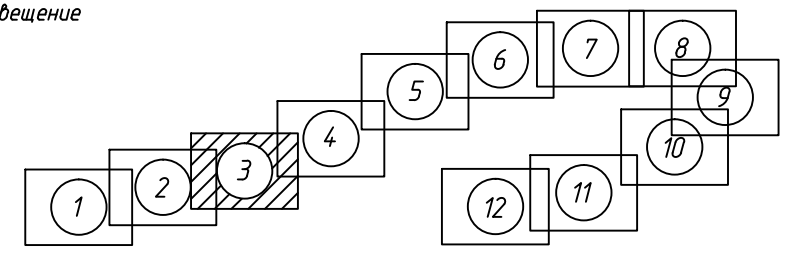
Линия совмещения с листом №2

Линия совмещения с листом №4

- Условные обозначения границ:**
- граница проектируемой территории
  - граница населенного пункта
  - граница размещения проектируемой автомобильной дороги
- Условные обозначения**
- проектируемый тротуар
  - проектируемый мост
  - проектируемый дорожный знак
  - проектируемое электроосвещение

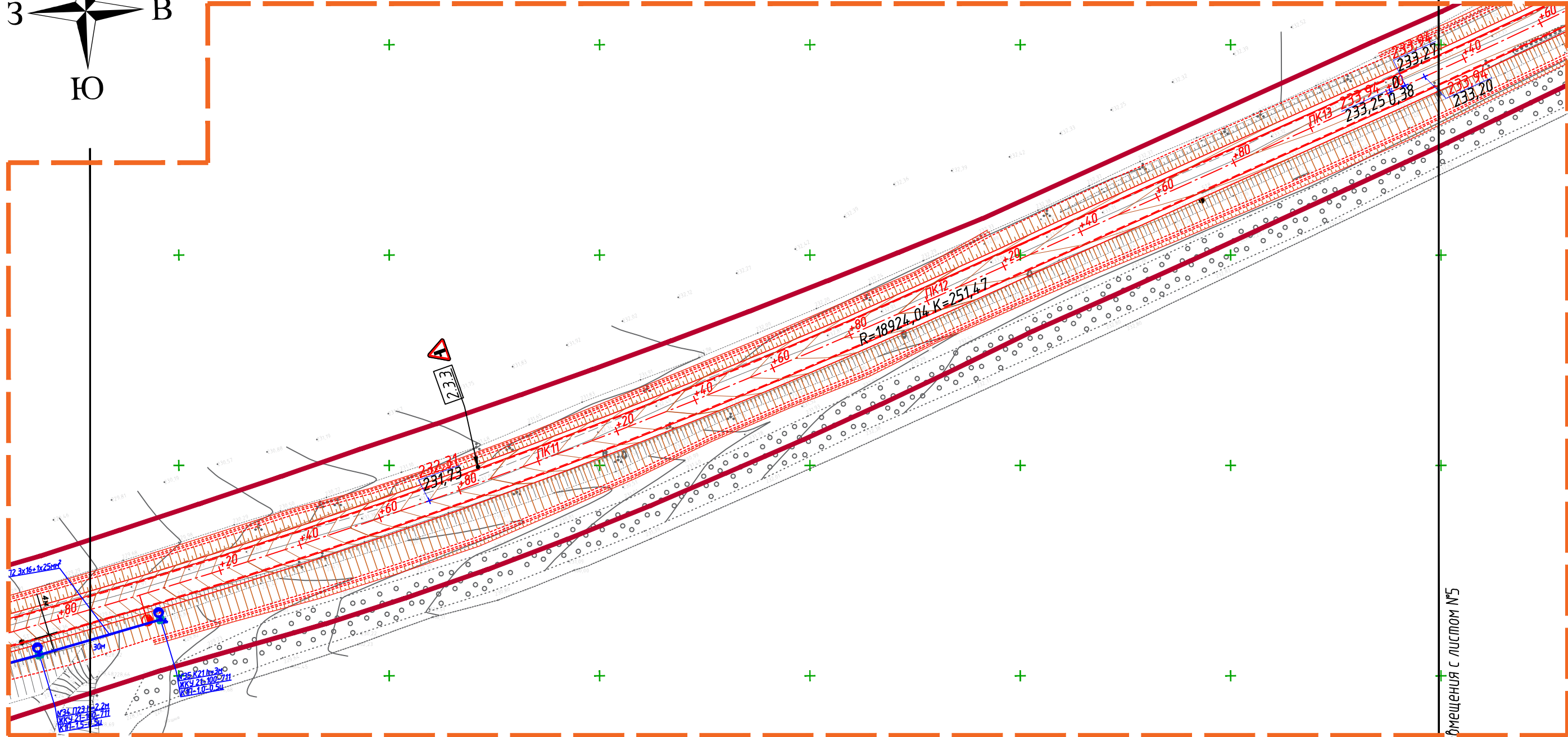
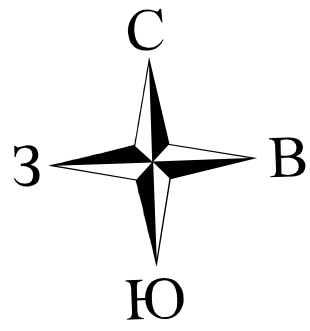
$\frac{8}{32,58}$  — уклон, ‰  
 — направление уклона  
 — расстояние, м  
 $\frac{183,27}{+180,89}$  — проектная (красная) отметка  
 — существующая (черная) отметка

Схема совмещения листов



Изм.	Кол.уч	Лист	И док	Подпись	Дата
ГИП	Вилькиленок				10.17
Разработал	Куликова				10.17

Заказчик: КУ ОО "Орелгосзаказчик"			
Год выпуска: 2017		Масштаб 1:1000	
Проект планировки и проект межевания территории для строительства автомобильной дороги "1-я Ивань – Цуриково" местоположением: Орловская область, Малоархангельский район, Первомайское с/п"			
Проект планировки территории	Стадия	Лист	Листов
	ПП	3	12
000 "Проект+"			



Линия совмещения с листом №3

- Условные обозначения границ:
- граница проектируемой территории
  - граница населенного пункта
  - граница размещения проектируемой автомобильной дороги

- Условные обозначения
- проектируемый тротуар
  - проектируемый мост
  - проектируемый дорожный знак

8  
32,58

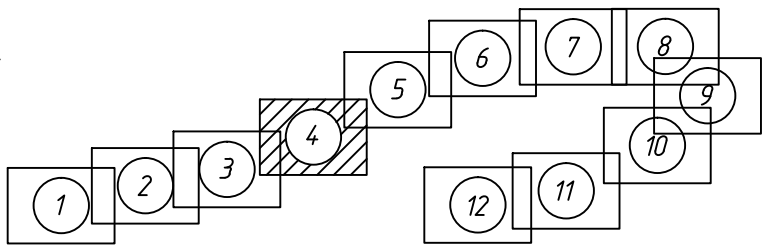
-уклон, %  
-направление уклона  
-расстояние, м

183,27  
+180,89

-проектная (красная) отметка  
-существующая (черная) отметка

проектируемое электроосвещение

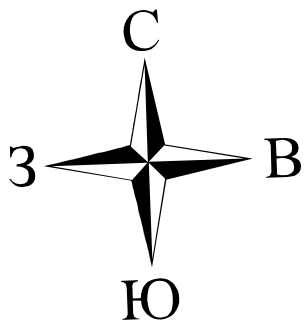
Схема совмещения листов



Изм.	Кол.уч	Лист	И док	Подпись	Дата
ГИП	Вилькиленок				10.17
Разработал	Куликова				10.17

Заказчик: КУ 00 "Орелгосзаказчик"			
Год выпуска: 2017		Масштаб 1:1000	
Проект планировки и проект межевания территории для строительства автомобильной дороги "1-я Ивань - Цуриково" местоположением: Орловская область, Малоархангельский район, Первомайское с/п"			
Проект планировки территории		Стадия	Лист
		ПП	4
		Листов	12
Схема организации улично-дорожной сети Схема вертикальной планировки территории Схема конструктивных и планировочных решений		ООО "Проект+"	





Условные обозначения грани:

- - - граница проектируемой территории
- граница населенного пункта
- граница размещения проектируемой автомобильной дороги

Условные обозначения

- проектируемый тротуар
- проектируемый мост
- проектируемый дорожный знак
- проектируемое электроосвещение
- $\frac{8}{32,58}$  -уклон, %  
-направление уклона  
-расстояние, м
- $\frac{183,27}{+180,89}$  -проектная (красная) отметка  
-существующая (черная) отметка

Линия совмещения с листом №4

Линия совмещения с листом №6

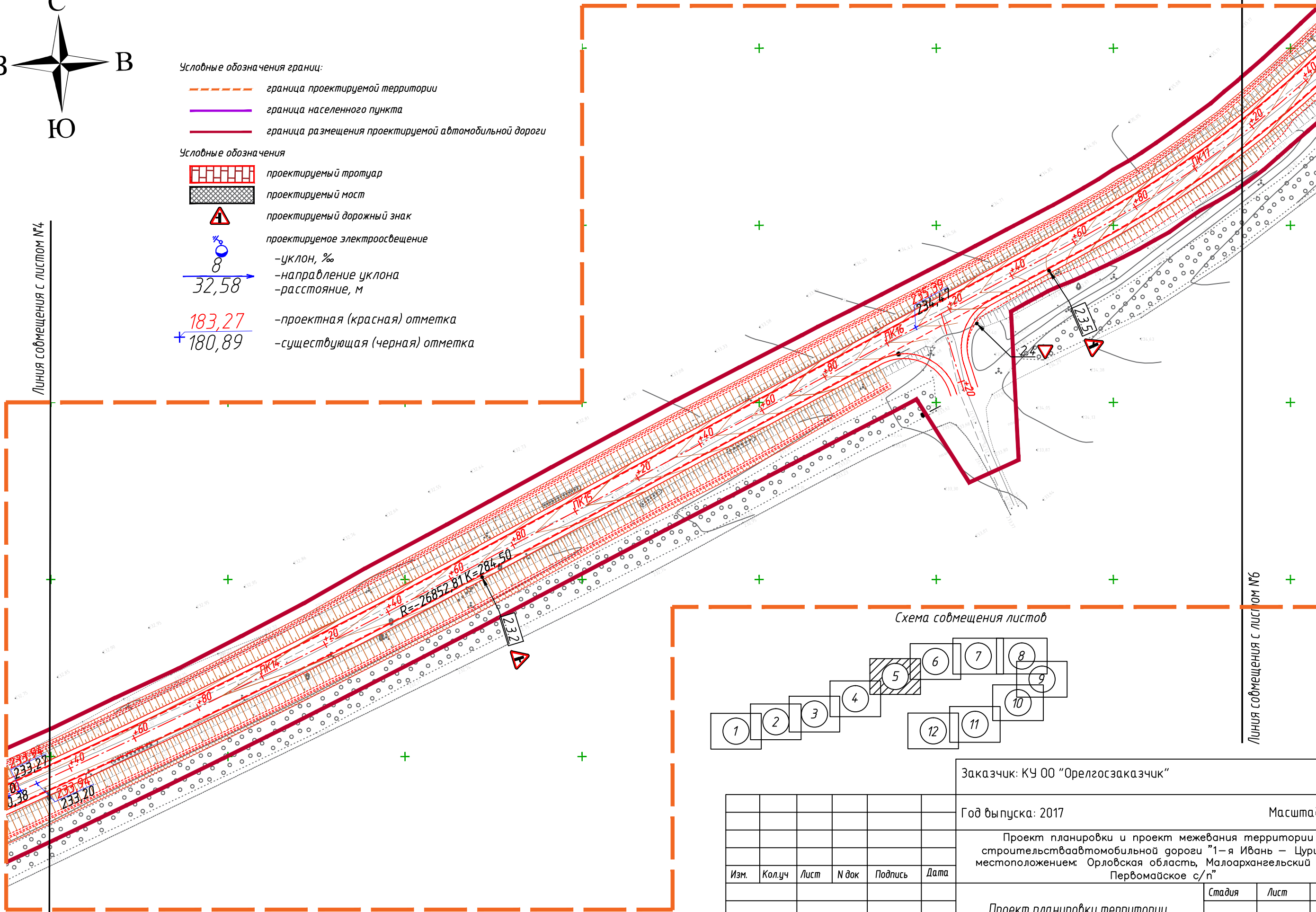
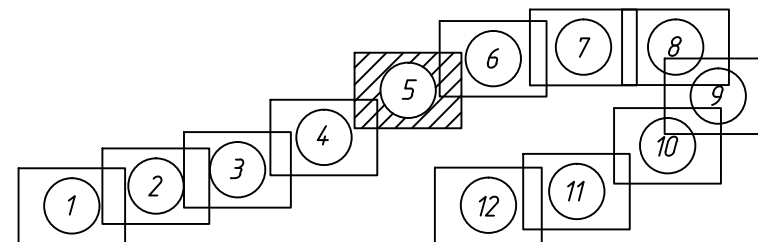


Схема совмещения листов



Заказчик: КУ 00 "Орелгосзаказчик"

Год выпуска: 2017

Масштаб 1:1000

Проект планировки и проект межевания территории для строительства автомобильной дороги "1-я Ивань - Цуриково" местоположением: Орловская область, Малоархангельский район, Первомайское с/п"

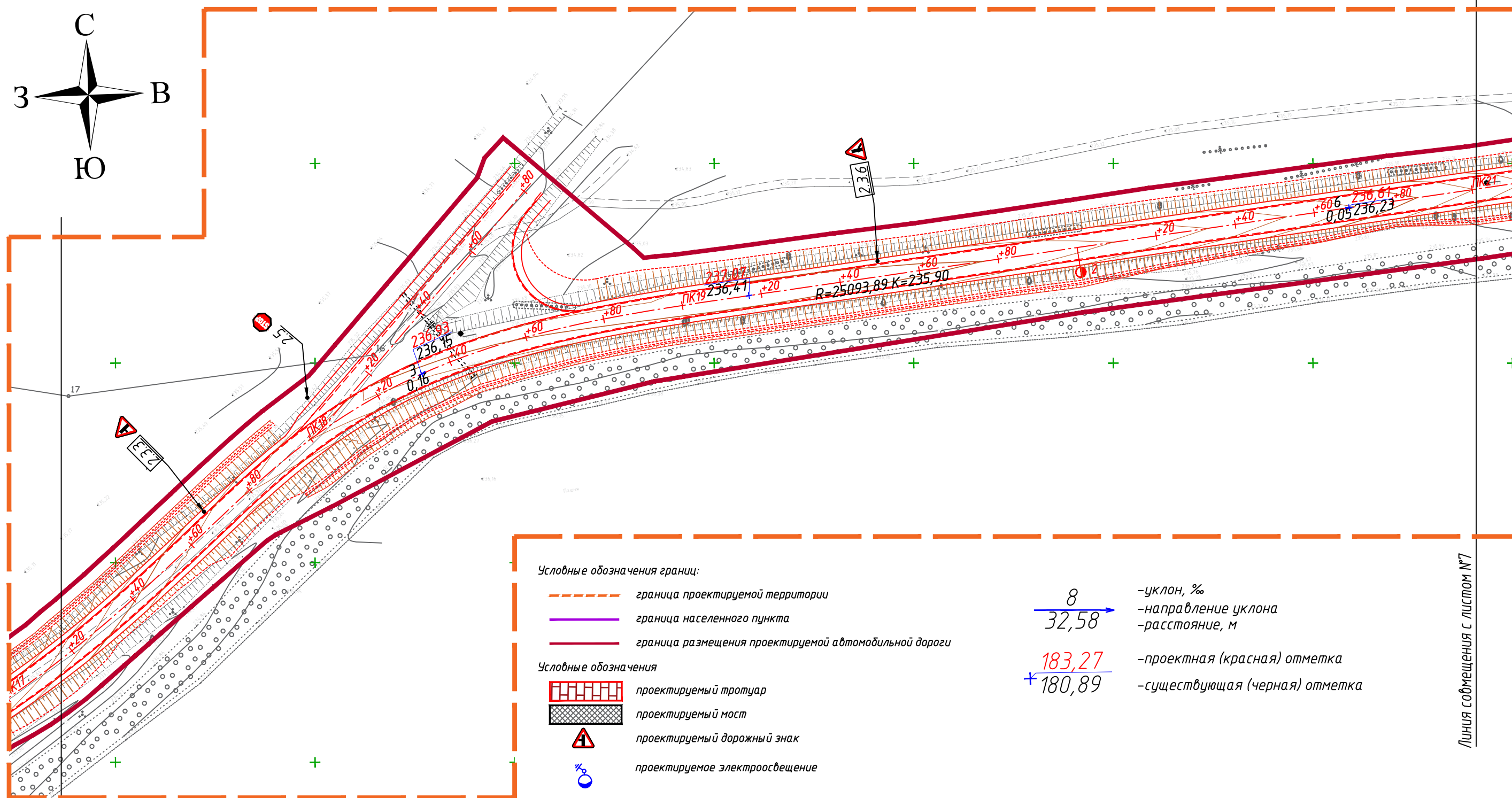
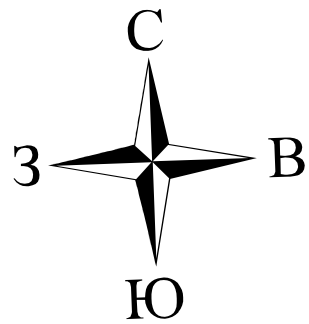
Изм.	Кол.уч	Лист	И док	Подпись	Дата
ГИП	Вилькиленок				10.17
Разработал	Куликова				10.17

Проект планировки территории

Стадия	Лист	Листов
ПП	5	12

Схема организации улично-дорожной сети  
Схема вертикальной планировки территории  
Схема конструктивных и планировочных решений

ООО "Проект+"



Условные обозначения границ:

- граница проектируемой территории
- граница населенного пункта
- граница размещения проектируемой автомобильной дороги

Условные обозначения

- проектируемый тротуар
- проектируемый мост
- проектируемый дорожный знак
- проектируемое электроосвещение

$\frac{8}{32,58}$

-уклон, %  
-направление уклона  
-расстояние, м

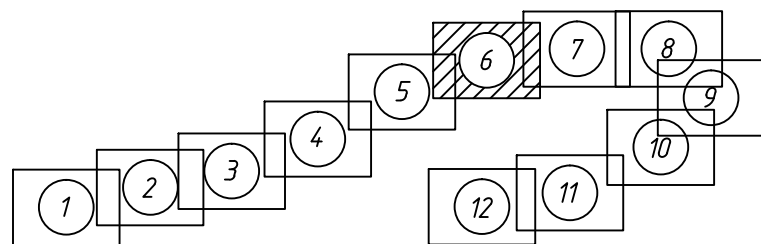
$\frac{183,27}{180,89}$

-проектная (красная) отметка  
-существующая (черная) отметка

Линия совмещения с листом №7

Линия совмещения с листом №5

Схема совмещения листов



Заказчик: КУ 00 "Орелгосзаказчик"

Год выпуска: 2017

Масштаб 1:1000

Проект планировки и проект межевания территории для строительства автомобильной дороги "1-я Ивань - Цуриково" местоположением: Орловская область, Малоархангельский район, Первомайское с/п"

Изм.	Кол.уч	Лист	№ док	Подпись	Дата
ГИП	Вилькиленок				10.17
Разработал	Куликова				10.17

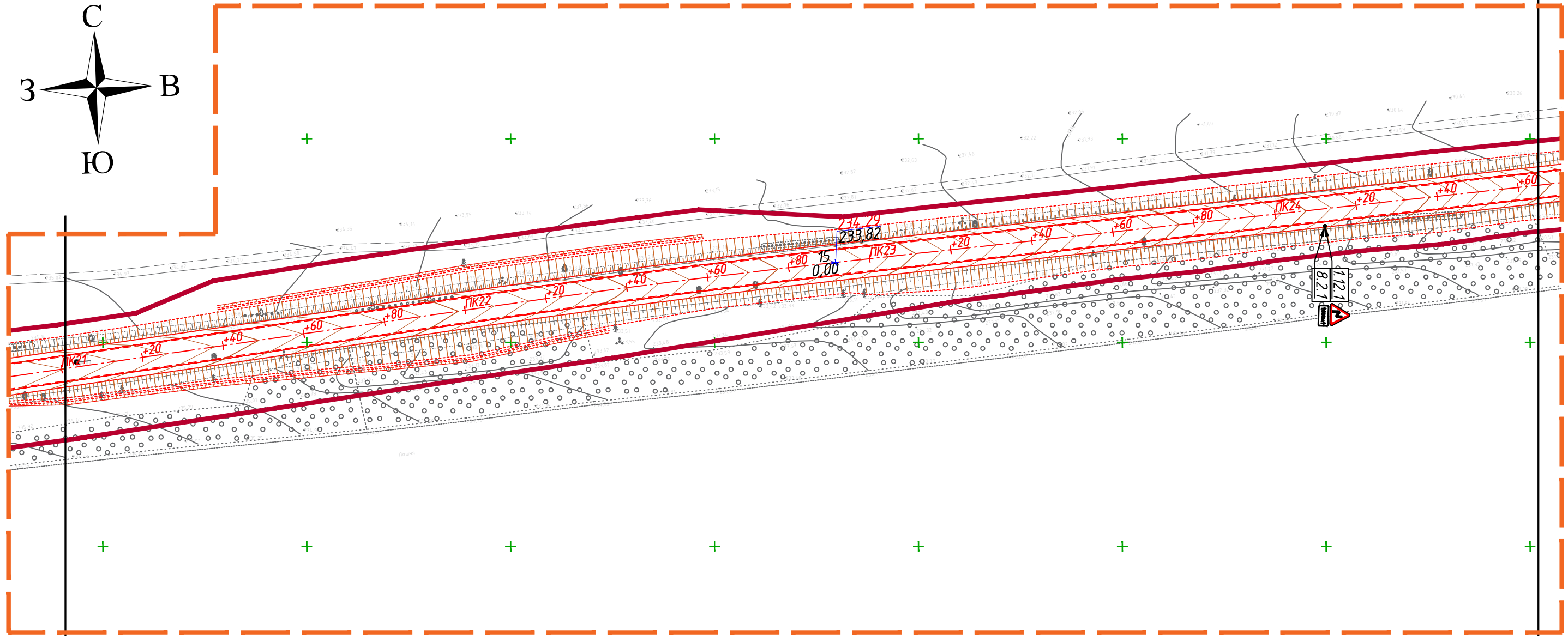
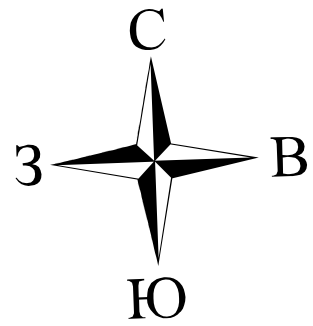
Проект планировки территории

Стадия	Лист	Листов
ПП	6	12

Схема организации улично-дорожной сети  
Схема вертикальной планировки территории  
Схема конструктивных и планировочных решений

ООО "Проект+"





Условные обозначения границ:

- граница проектируемой территории
- граница населенного пункта
- граница размещения проектируемой автомобильной дороги

Условные обозначения

- проектируемый тротуар
- проектируемый мост
- проектируемый дорожный знак
- проектируемое электроосвещение

$\frac{8}{32,58}$

- уклон, %
- направление уклона
- расстояние, м

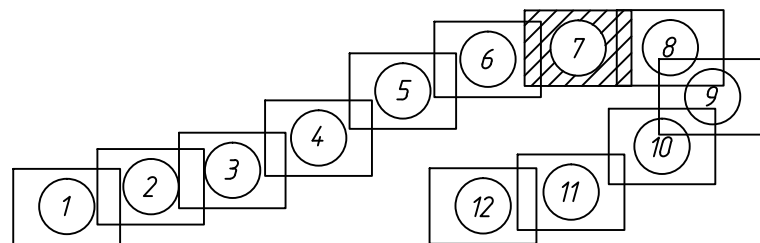
$\frac{183,27}{180,89}$

- проектная (красная) отметка
- существующая (черная) отметка

Линия совмещения с листом №6

Линия совмещения с листом №8

Схема совмещения листов



Заказчик: КУ 00 "Орелгосзаказчик"

Год выпуска: 2017

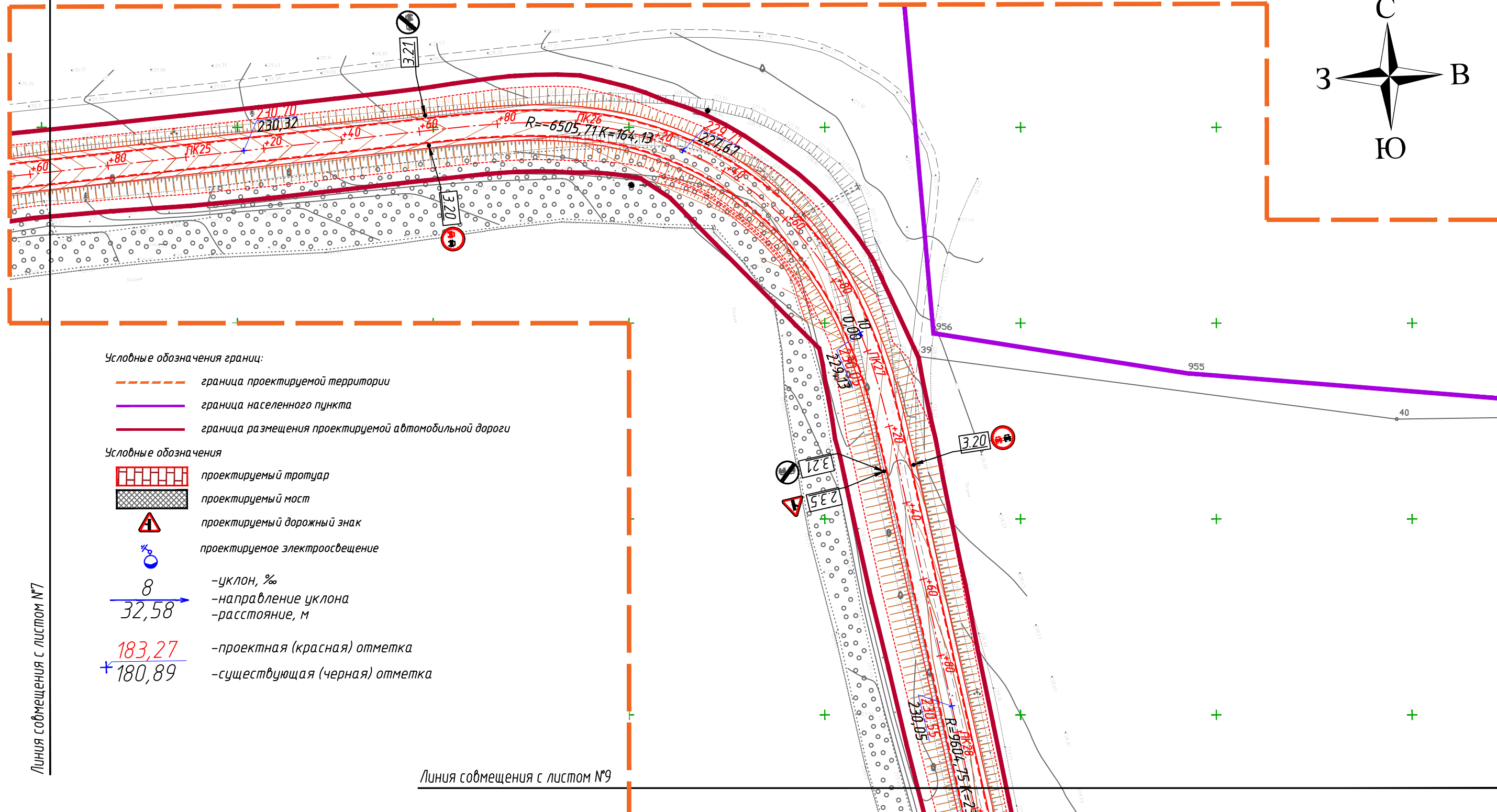
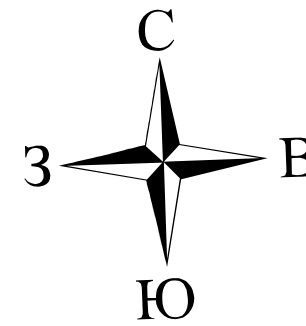
Масштаб 1:1000

Проект планировки и проект межевания территории для строительства автомобильной дороги "1-я Ивань - Цуриково" местоположением: Орловская область, Малоархангельский район, Первомайское с/п"

Изм.	Кол.уч	Лист	И док	Подпись	Дата
ГИП	Вилькиленок				10.17
Разработал	Куликова				10.17

Проект планировки территории	Стадия	Лист	Листов
	ПП	7	12

ООО "Проект+"
---------------

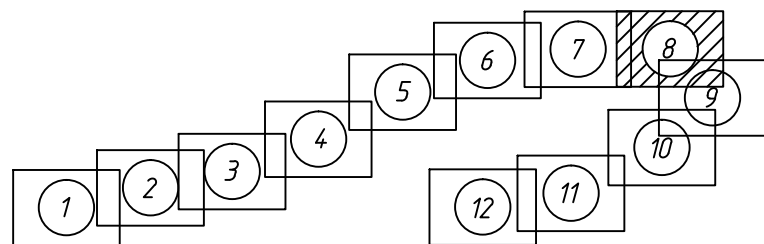


- Условные обозначения границ:**
- граница проектируемой территории
  - граница населенного пункта
  - граница размещения проектируемой автомобильной дороги
- Условные обозначения**
- проектируемый тротуар
  - проектируемый мост
  - проектируемый дорожный знак
  - проектируемое электроосвещение
  - $\frac{8}{32,58}$  -уклон, ‰  
-направление уклона  
-расстояние, м
  - 183,27 -проектная (красная) отметка
  - +180,89 -существующая (черная) отметка

Линия совмещения с листом №7

Линия совмещения с листом №9

Схема совмещения листов



Заказчик: КУ 00 "Орелгосзаказчик"

Год выпуска: 2017

Масштаб 1:1000

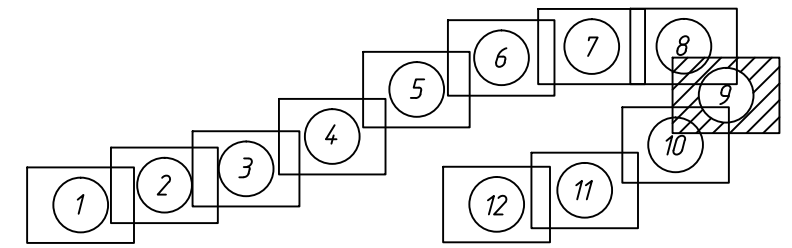
Проект планировки и проект межевания территории для строительства автомобильной дороги "1-я Ивань - Цуриково" местоположением: Орловская область, Малоархангельский район, Первомайское с/п"

Изм.	Кол.уч	Лист	№ док	Подпись	Дата	Проект планировки территории	Стадия	Лист	Листов
								ПП	8
ГИП		Вилькиленок			10.17	Схема организации улично-дорожной сети Схема вертикальной планировки территории Схема конструктивных и планировочных решений	ООО "Проект+"		
Разработал		Куликова			10.17				



Линия совмещения с листом №8

Схема совмещения листов



Условные обозначения границ:

- граница проектируемой территории
- граница населенного пункта
- граница размещения проектируемой автомобильной дороги

Условные обозначения

- проектируемый тротуар
- проектируемый мост
- проектируемый дорожный знак
- проектируемое электроосвещение

$\frac{8}{32,58}$  -уклон, %  
-направление уклона  
-расстояние, м

$\frac{183,27}{+180,89}$  -проектная (красная) отметка  
-существующая (черная) отметка

Заказчик: КУ 00 "Орелгосзаказчик"

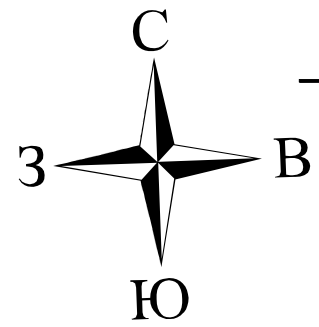
Год выпуска: 2017

Масштаб 1:1000

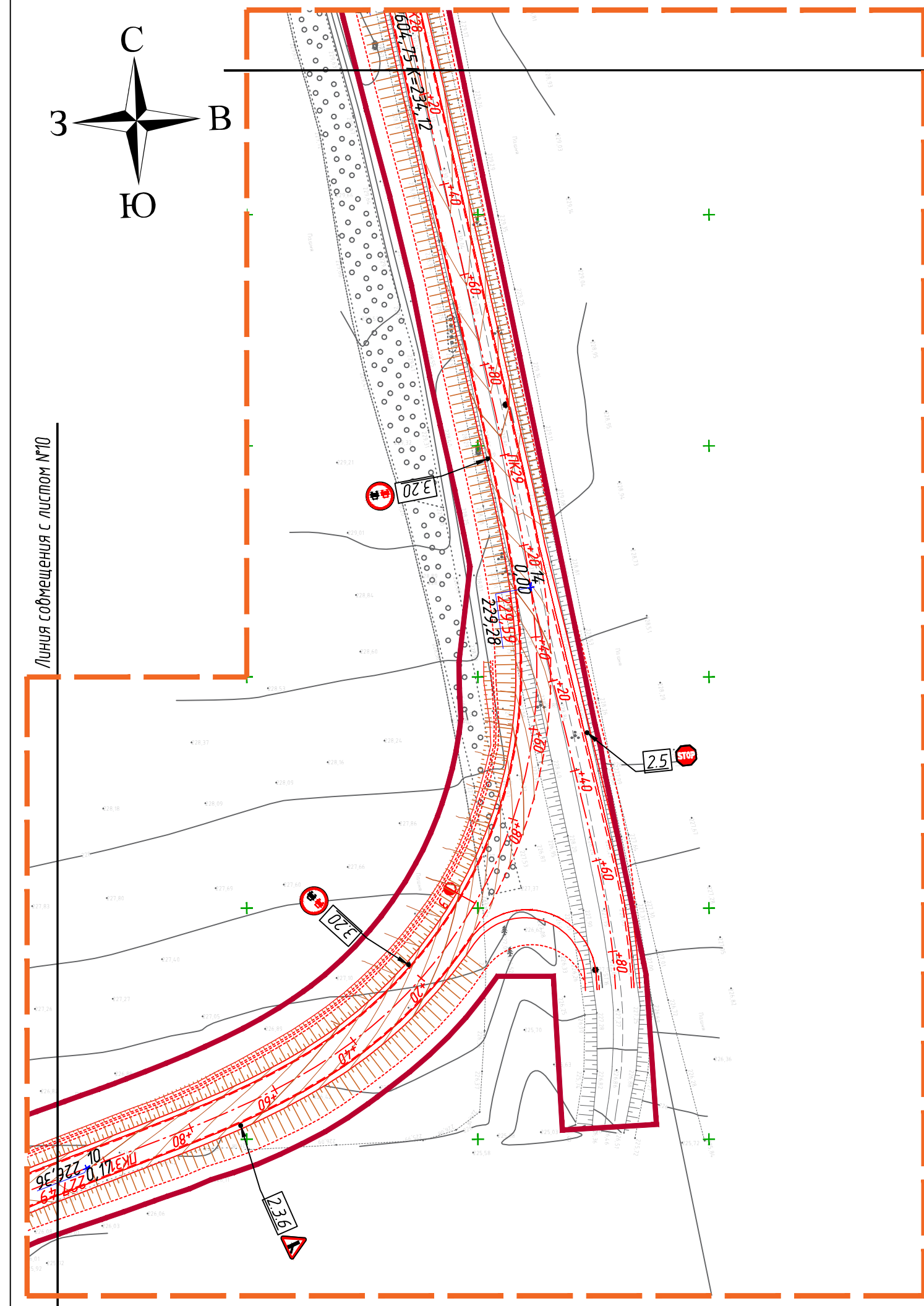
Проект планировки и проект межевания территории для строительства автомобильной дороги "1-я Ивань - Цуриково местоположением: Орловская область, Малоархангельский район, Первомайское с/п"

Изм.	Кол.уч	Лист	И док	Подпись	Дата	Стадия	Лист	Листов	
						Проект планировки территории	ПП	9	12
ГИП	Кулик	Кулик			10.17		ООО "Проект+"		
Разработал	Куликова	Куликова			10.17				

Схема организации улично-дорожной сети  
Схема вертикальной планировки территории  
Схема конструктивных и планировочных решений



Линия совмещения с листом №10



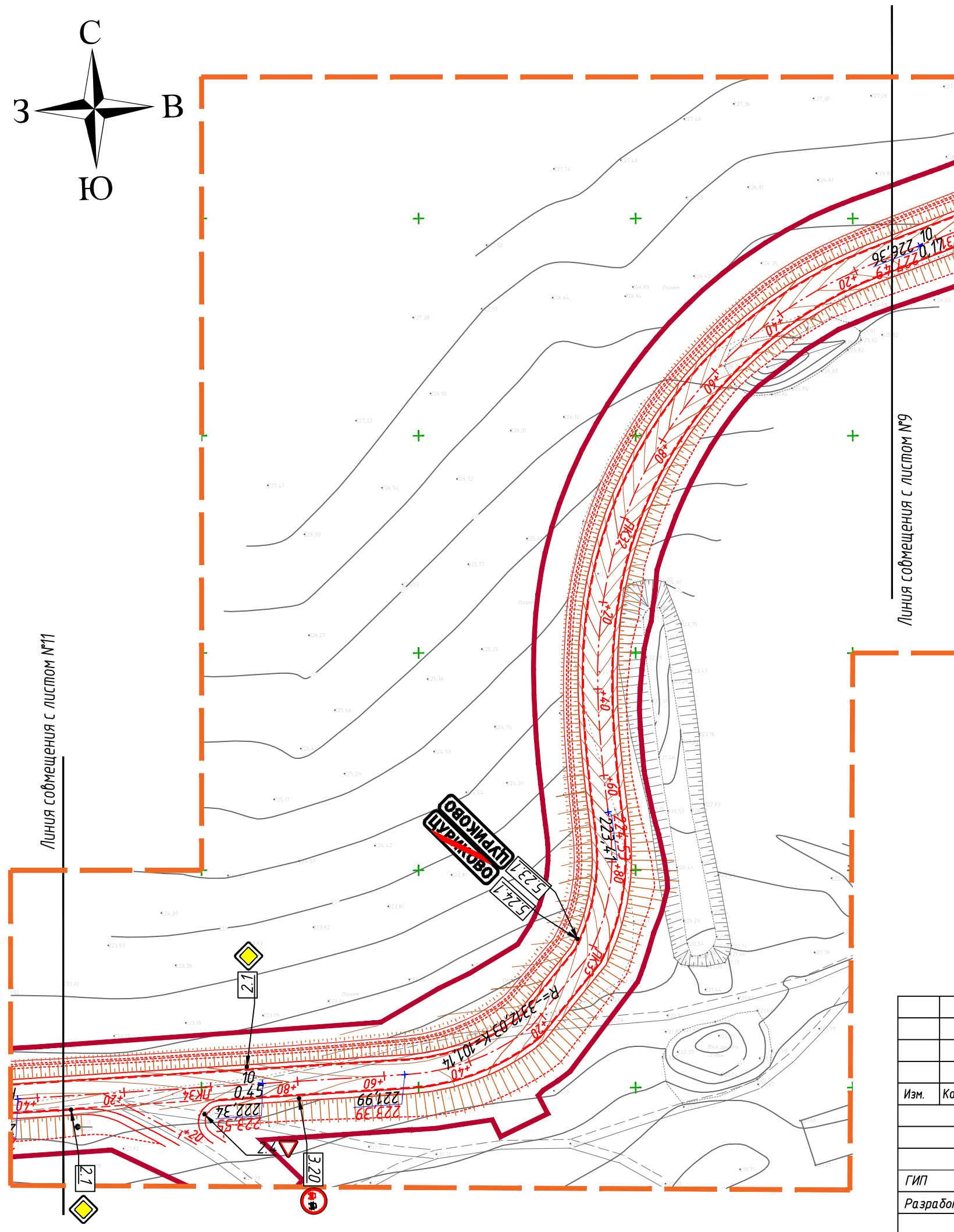
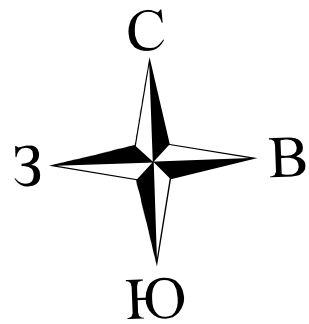
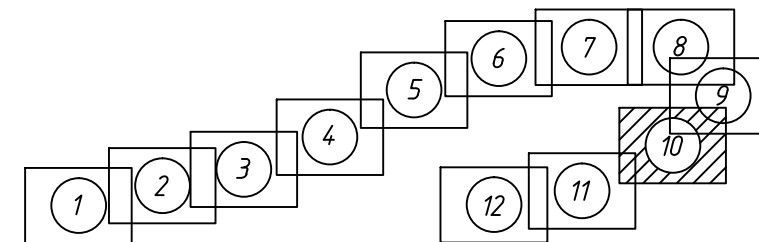


Схема совмещения листов



Условные обозначения границ:

- граница проектируемой территории
- граница населенного пункта
- граница размещения проектируемой автомобильной дороги

Условные обозначения

- проектируемый тротуар
- проектируемый мост
- проектируемый дорожный знак
- проектируемое электроосвещение

- $\frac{8}{32,58}$  - уклон, %  
- направление уклона  
- расстояние, м
- $\frac{183,27}{+180,89}$  - проектная (красная) отметка  
- существующая (черная) отметка

Заказчик: КУ 00 "Орелгосзаказчик"

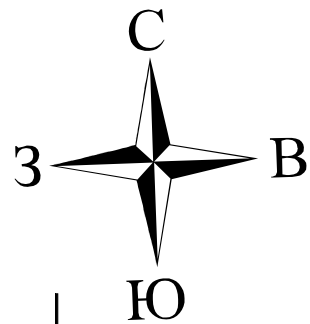
Год выпуска: 2017

Масштаб 1:1000

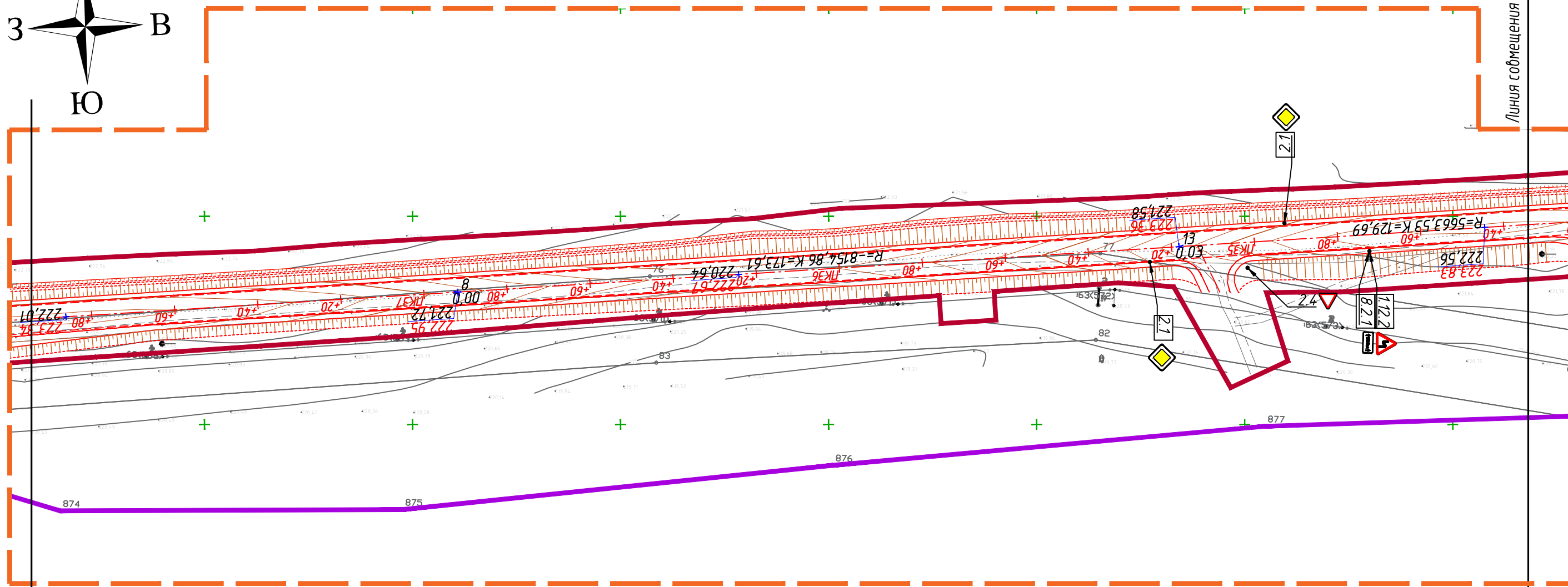
Проект планировки и проект межевания территории для строительства автомобильной дороги "1-я Ивань - Цуриково" местоположением: Орловская область, Малоархангельский район, Первомайское с/п"

Изм.	Кол.уч	Лист	№ док	Подпись	Дата				
						Проект планировки территории	Стадия	Лист	Листов
							ПП	10	12
ГИП	Вилькиленок				10.17	Схема организации улично-дорожной сети Схема вертикальной планировки территории Схема конструктивных и планировочных решений	ООО "Проект+"		
Разработал	Куликова				10.17				





Линия совмещения с листом №10



Условные обозначения границ:

- граница проектируемой территории
- граница населенного пункта
- граница размещения проектируемой автомобильной дороги

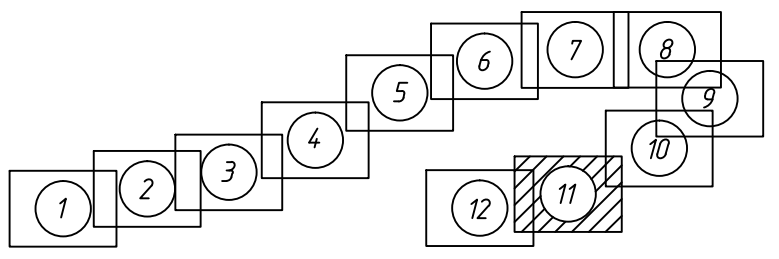
Условные обозначения

- проектируемый тротуар
- проектируемый мост
- проектируемый дорожный знак
- проектируемое электроосвещение

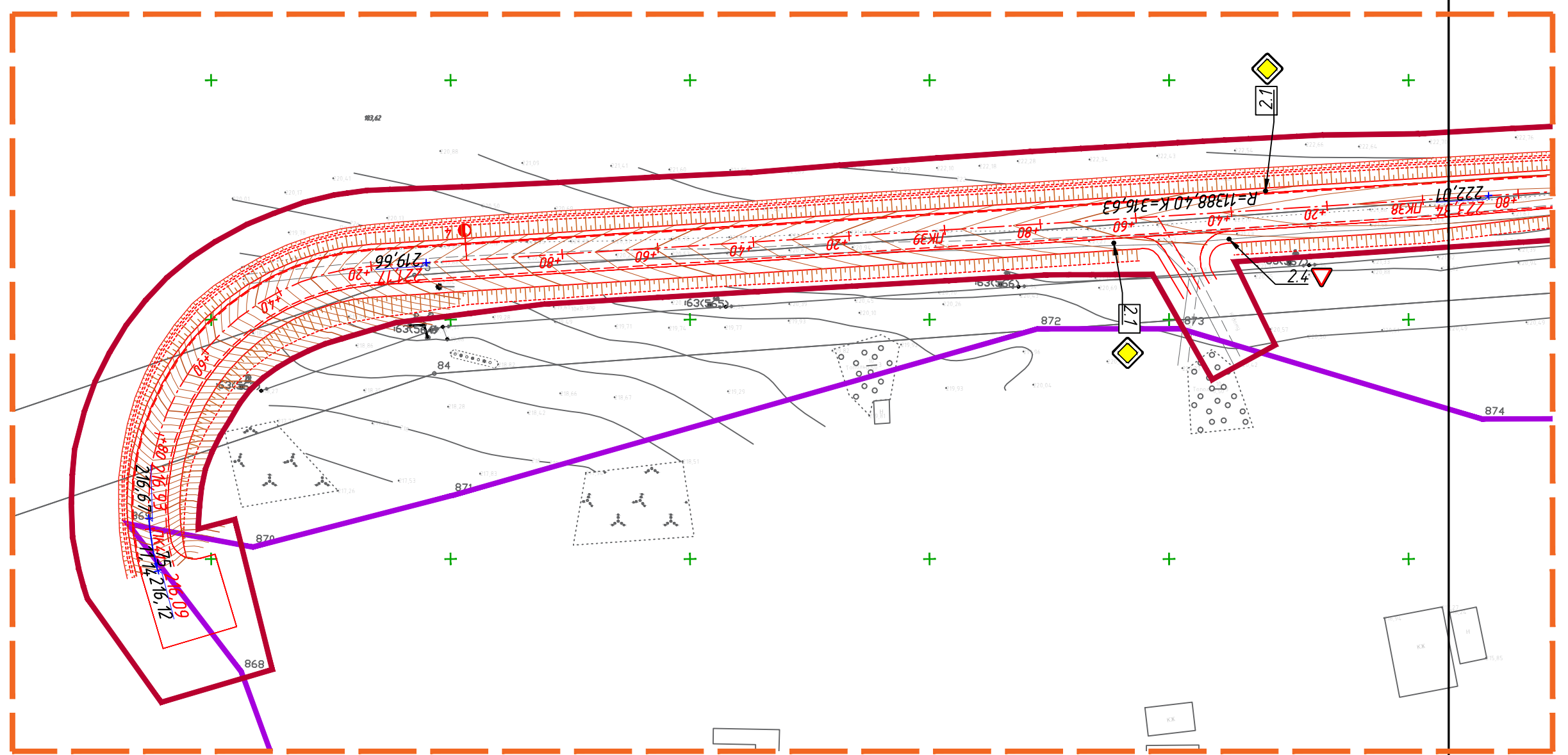
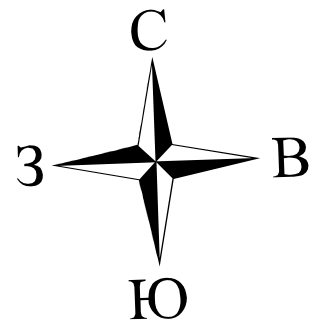
$\frac{8}{32,58}$  — уклон, ‰  
 — направление уклона  
 — расстояние, м  
  
 $\frac{183,27}{180,89}$  — проектная (красная) отметка  
 — существующая (черная) отметка

Линия совмещения с листом №12

Схема совмещения листов



Заказчик: КУ 00 "Орелгосзаказчик"					
Масштаб 1:1000					
Проект планировки и проект межевания территории для строительства автомобильной дороги "1-я Ивань - Цуриково" местоположением: Орловская область, Малоархангельский район, Первомайское с/п"					
			Стадия	Лист	Листов
			ПП	11	12
			000"Проект+"		
Изм.	Кол.уч	Лист	№ док	Подпись	Дата
ГИП	Вилькиленок				10.17
Разработал	Куликова				10.17
			Проект планировки территории Схема организации улично-дорожной сети Схема вертикальной планировки территории Схема конструктивных и планировочных решений		



Условные обозначения границ:

- граница проектируемой территории
- граница населенного пункта
- граница размещения проектируемой автомобильной дороги

Условные обозначения

- проектируемый тротуар
- проектируемый мост
- проектируемый дорожный знак
- проектируемое электроосвещение

$$\frac{8}{32,58}$$

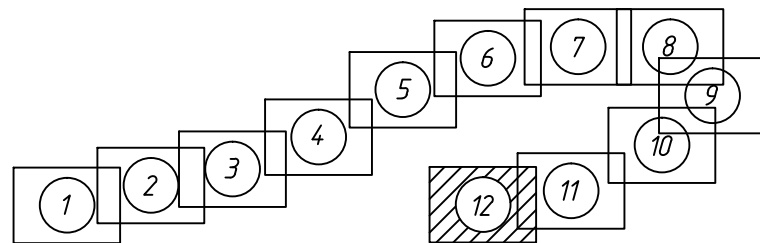
-уклон, %  
-направление уклона  
-расстояние, м

$$\frac{183,27}{+180,89}$$

-проектная (красная) отметка  
-существующая (черная) отметка

Линия собственности с листом №11

Схема совмещения листов



Заказчик: КУ 00 "Орелгосзаказчик"

Год выпуска: 2017

Масштаб 1:1000




Проект планировки и проект межевания территории для строительства автомобильной дороги "1-я Ивань - Цуриково" местоположением: Орловская область, Малоархангельский район, Первомайское с/п"






Изм.	Кол.уч	Лист	И док	Подпись	Дата
ГИП	Вилькиленок				10.17
Разработал	Куликова				10.17

Проект планировки территории	Стадия	Лист	Листов
	ПП	12	12



ООО "Проект+"



№п/п	№ дорожного знака	ПК+		Опора СКМ	Примечание
		слева	справа		
1	2	3	4	5	6
1	 1.12.1		24+12	СКМ 2.30	Опасные повороты
2	 1.12.2	34+73		СКМ 2.30	Опасные повороты
3	  2.1		1+48	СКМ 2.30	Главная дорога
		1+63		СКМ 2.30	
			3+36	СКМ 2.30	
		3+67		СКМ 2.30	
			5+75	СКМ 2.30	
		6+07		СКМ 2.30	
			6+53	СКМ 2.30	
		6+75		СКМ 2.30	
			7+65	СКМ 2.30	
		7+88		СКМ 2.30	
			8+33	СКМ 2.30	
		8+76		СКМ 2.30	
			9+02	СКМ 2.30	
			33+92	СКМ 2.30	
		34+33		СКМ 2.30	
			34+92	СКМ 2.30	
35+26		СКМ 2.30			
	38+32	СКМ 2.30			
	38+65	СКМ 2.30			

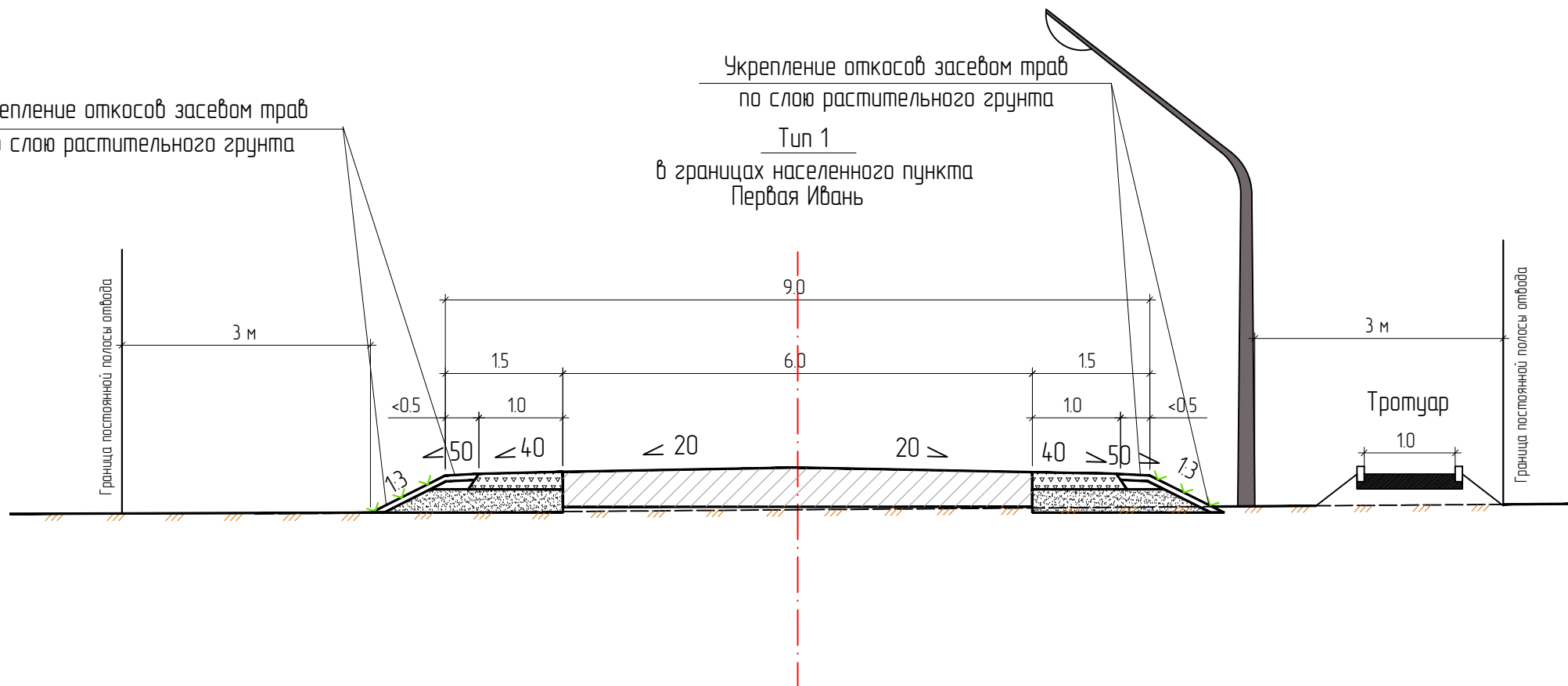
№п/п	№ дорожного знака	ПК+		Опора СКМ	Примечание
		слева	справа		
1	2	3	4	5	6
4	 2.3.2		14+68	СКМ 2.30	Примыкание второстепенной дороги
5	 2.3.3	10+86		СКМ 2.30	Примыкание второстепенной дороги
		17+68		СКМ 2.30	
6	 2.3.5		16+50	СКМ 2.30	Примыкание второстепенной дороги
			27+31	СКМ 2.30	
7	 2.3.6	19+50		СКМ 2.30	Примыкание второстепенной дороги
		30+70		СКМ 2.30	
8	 2.4	0+22		СКМ 2.30	Уступи дорогу
			0+88	СКМ 2.30	
		1+51		СКМ 2.30	
			3+58	СКМ 2.30	
		5+92		СКМ 2.30	
			6+69	СКМ 2.30	
			7+82	СКМ 2.30	
		8+55		СКМ 2.30	
			9+41	СКМ 2.30	
			16+24	СКМ 2.30	
		34+02		СКМ 2.30	
		35+02		СКМ 2.30	
38+41		СКМ 2.30			



№п/п	№ дорожного знака	ПК+		Опора СКМ	Примечание
		слева	справа		
1	2	3	4	5	6
9	 2.5	18+07		СКМ 2.30	Движение без остановки запрещено
		29+58		СКМ 2.30	
10	 3.20		25+62	СКМ 2.30	Обгон запрещен
			27+31	СКМ 2.30	
			29+00	СКМ 2.30	
			30+20	СКМ 2.30	
			33+80	СКМ 2.30	
11	 3.21	25+62		СКМ 2.30	Конец запрещения обгона
			27+31	СКМ 2.30	
12	 5.23.1	9+10		СКМ 2.30	Начало населенного пункта
			33+00	СКМ 2.30	
13	 5.24.1	9+10		СКМ 2.30	Конец населенного пункта
			33+00	СКМ 2.30	
14	 6.11		1+86	СКМ 2.30	Наименование объекта
			2+24	СКМ 2.30	
15	 8.2.1		24+12		Зона действия
			34+73		

Укрепление откосов засевом трав по слою растительного грунта

Укрепление откосов засевом трав по слою растительного грунта  
 Тип 1  
 в границах населенного пункта  
 Первая Ивановь



Примечание:  
 все размеры даны в метрах, уклоны в промиллях.

						4-ППТ-2017		
						"Строительство автомобильной дороги "д. Первая Ивановь - д. Цуриково в Малоархангельском районе Орловской области"		
Изм.	Кол.уч	Лист	N док	Подпись	Дата			
						Стадия	Лист	Листов
						ППТ	1	4
ГИП		Вилькиленок			10.17	Типовой поперечный профиль проектируемой автомобильной дороги		
Разработал		Тюкалова			10.17			
						ООО "Проект+"		

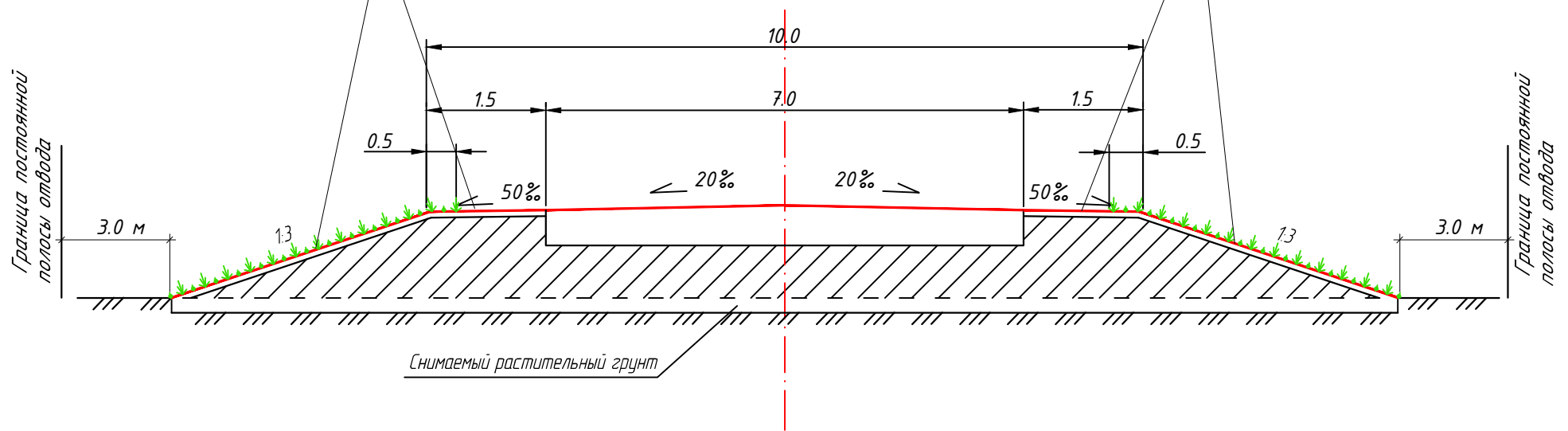


Тип 2

вне населенных пунктов  
насыпь высотой до 6 м без устройства кюветов

Укрепление откосов засевом трав  
по слою растительного грунта

Укрепление откосов засевом трав  
по слою растительного грунта



Примечание:  
все размеры даны в метрах, уклоны в промиллях.

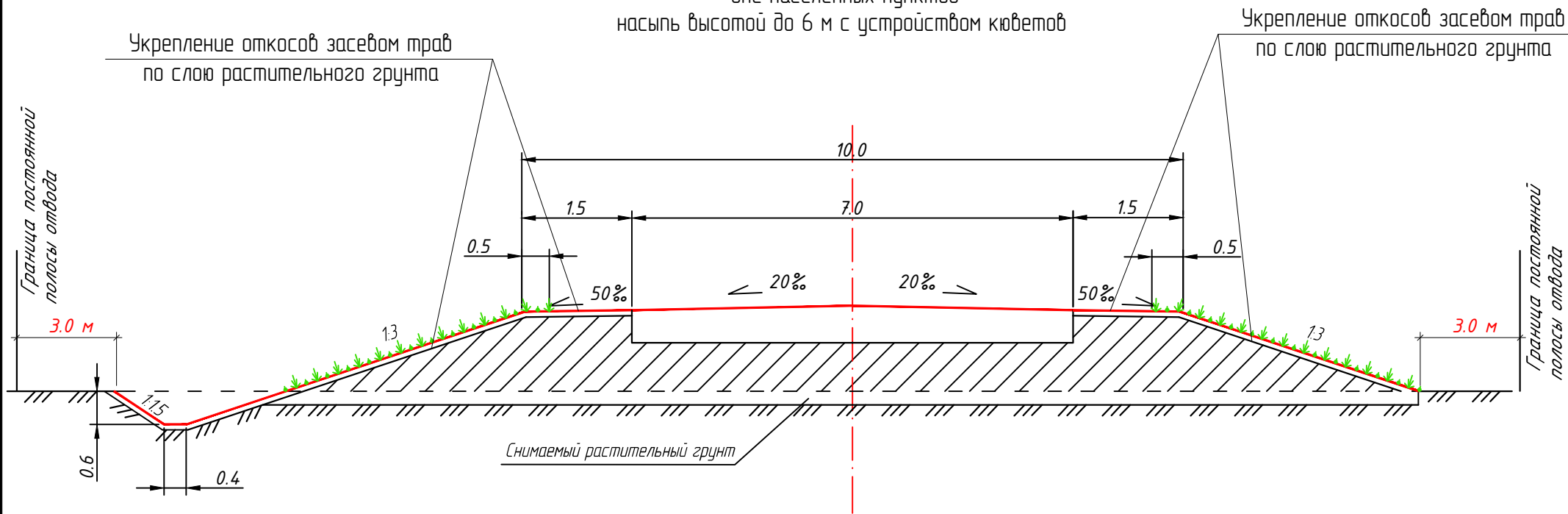
Изм.	Кол.уч.	Лист	Издок	Подп.	Дата

4-ППТ-2017

Лист

2

Тип 3  
вне населенных пунктов  
насыпь высотой до 6 м с устройством кюветов



Примечание:  
все размеры даны в метрах, уклоны в промилях.

Изм.	Кол.уч.	Лист	Издок	Подп.	Дата

4-ППТ-2017

Лист

3





Примечание:  
все размеры даны в метрах, уклоны в промиллях.

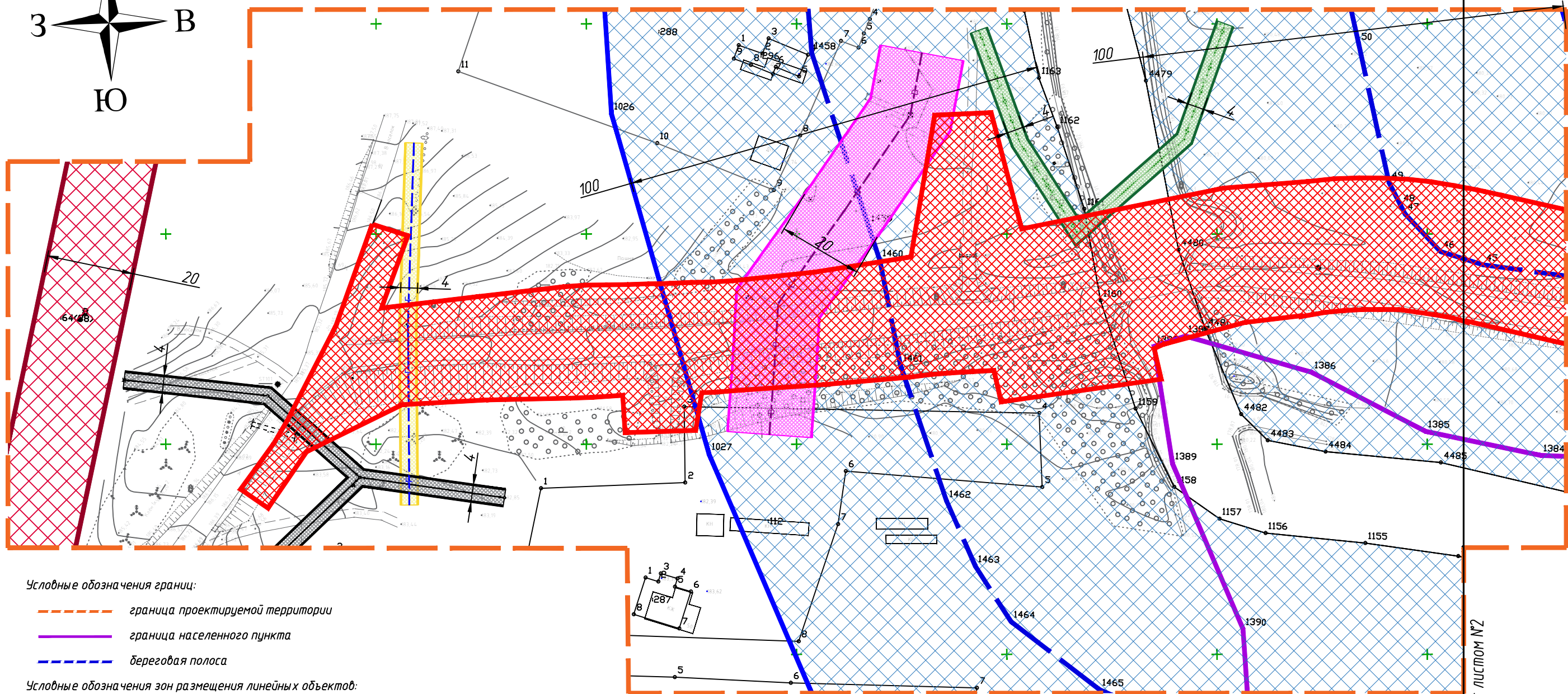
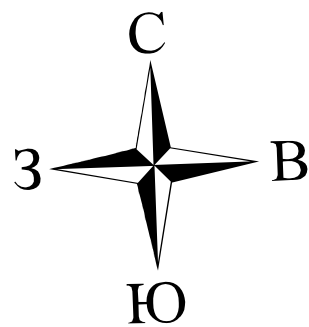
Изм.	Кол.уч.	Лист	Издок	Подп.	Дата

4-ППТ-2017

Лист

4

*Схема границ зон с особыми условиями использования  
территории М 1:1000*



*Условные обозначения границ:*

- граница проектируемой территории
- граница населенного пункта
- береговая полоса

*Условные обозначения зон размещения линейных объектов:*

- зона размещения проектируемой автомобильной дороги

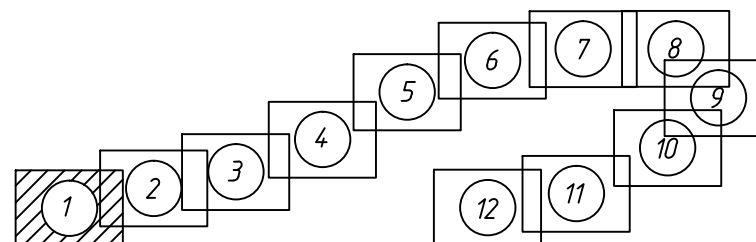
*Условные обозначения зон с особыми условиями использования:*

- водоохранная зона руч. Синьковец
- охранный зона ВЛ-10 кВ
- охранный зона ВЛ-0,4 кВ
- охранный зона газопровода низкого давления
- санитарно-защитная полоса водопровода
- охранный зона линий связи

*Условные обозначения коммуникаций:*

- газопровод низкого давления
- водопровод
- кабель связи
- линия ВЛ-0,4 кВ
- линия ВЛ-10 кВ

*Схема совмещения листов*



Линия совмещения с листом №2

*Примечания:  
План составлен по материалам изысканий,  
выполненных ООО "Проект+" в сентябре 2017 г;  
Система высот – Балтийская 1977 г;  
Система координат – СК 63;  
Сечение рельефа горизонталями через 0,5 м;  
Действующие коммуникации на проектируемой  
территории нанесены;  
Объекты археологического наследия отсутствуют;  
Особо ценные продуктивные сельскохозяйственные  
угодья отсутствуют;  
Действующие красные линии отсутствуют;  
Памятники природы федерального, регионального,  
местного значения отсутствуют.*

Заказчик: КУ ООО "Орелгосзаказчик"

Год выпуска: 2017

Масштаб 1:1000

*Проект планировки и проект межевания территории для  
строительства автомобильной дороги "1-я Ивань – Цуриково местоположением:  
Орловская область, Малоархангельский район, Первомайское с/п"*

Изм.	Кол.уч	Лист	И док	Подпись	Дата
ГИП	Вилькиленок				10.17
Разработал	Куликова				10.17

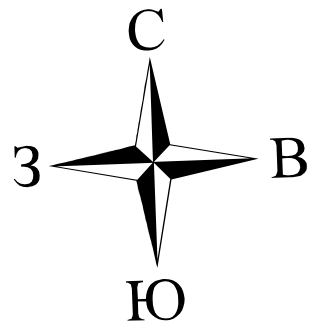
Проект планировки территории

Стадия	Лист	Листов
ПП	1	12

Схема границ зон с особыми условиями  
использования территории

ООО "Проект+"





Условные обозначения границ:

- граница проектируемой территории
- граница населенного пункта
- береговая полоса

Условные обозначения зон размещения линейных объектов:

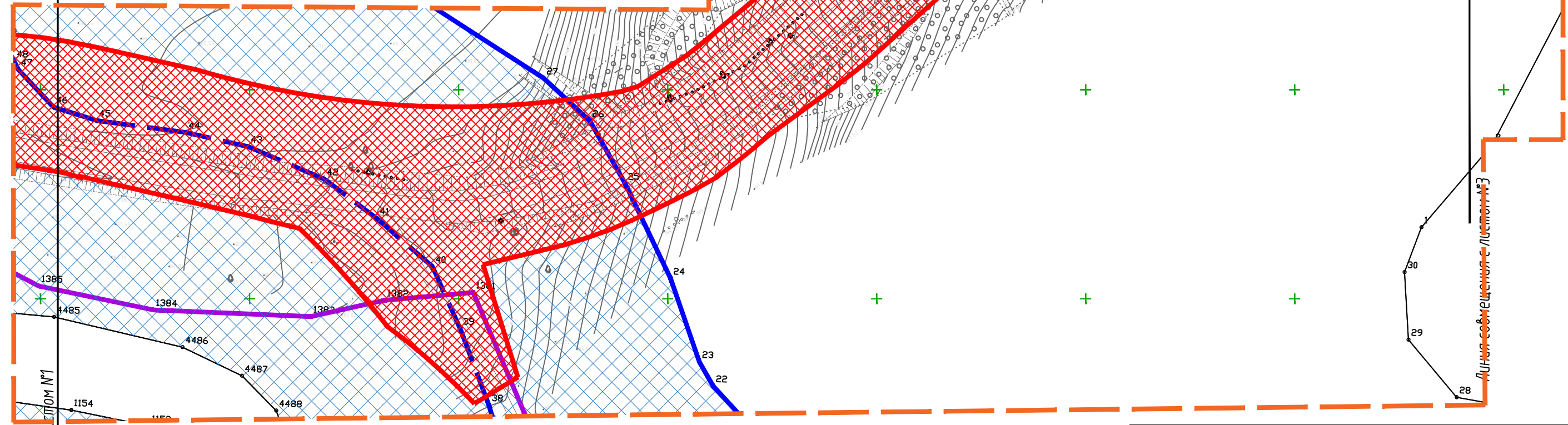
- зона размещения проектируемой автомобильной дороги

Условные обозначения зон с особыми условиями использования:

- водоохранная зона руч. Синьковец
- охранный зона ВЛ-10 кВ
- охранный зона ВЛ-0,4 кВ
- охранный зона газопровода низкого давления
- санитарно-защитная полоса водопровода
- охранный зона линий связи

Условные обозначения коммуникаций:

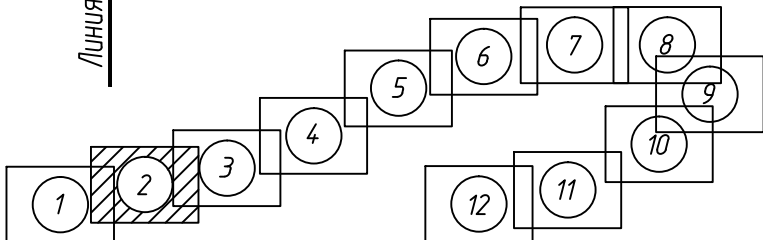
- |—|— газопровод низкого давления
- |—|— водопровод
- |—|— кабель связи
- ←|○|→ линия ВЛ-0,4 кВ
- ←|○|→ линия ВЛ-10 кВ



Линия совмещения с листом №1

Линия совмещения с листом №3

Схема совмещения листов



**Примечания:**  
 План составлен по материалам изысканий, выполненных ООО "Проект+" в сентябре 2017 г.;  
 Система высот – Балтийская 1977 г.;  
 Система координат – СК 63;  
 Сечение рельефа горизонталями через 0,5 м;  
 Действующие коммуникации на проектируемой территории нанесены;  
 Объекты археологического наследия отсутствуют;  
 Особо ценные продуктивные сельскохозяйственные угодья отсутствуют;  
 Действующие красные линии отсутствуют;  
 Памятники природы федерального, регионального, местного значения отсутствуют.

Заказчик: КУ ОО "Орелгосзаказчик"

Год выпуска: 2017

Масштаб 1:1000

Проект планировки и проект межевания территории для строительства автомобильной дороги "1-я Ивань - Цуриково местоположением: Орловская область, Малоархангельский район, Первомайское с/п"

Изм.	Кол.уч	Лист	№ док	Подпись	Дата
ГИП	Вилькиленок				10.17
Разработал	Куликова				10.17

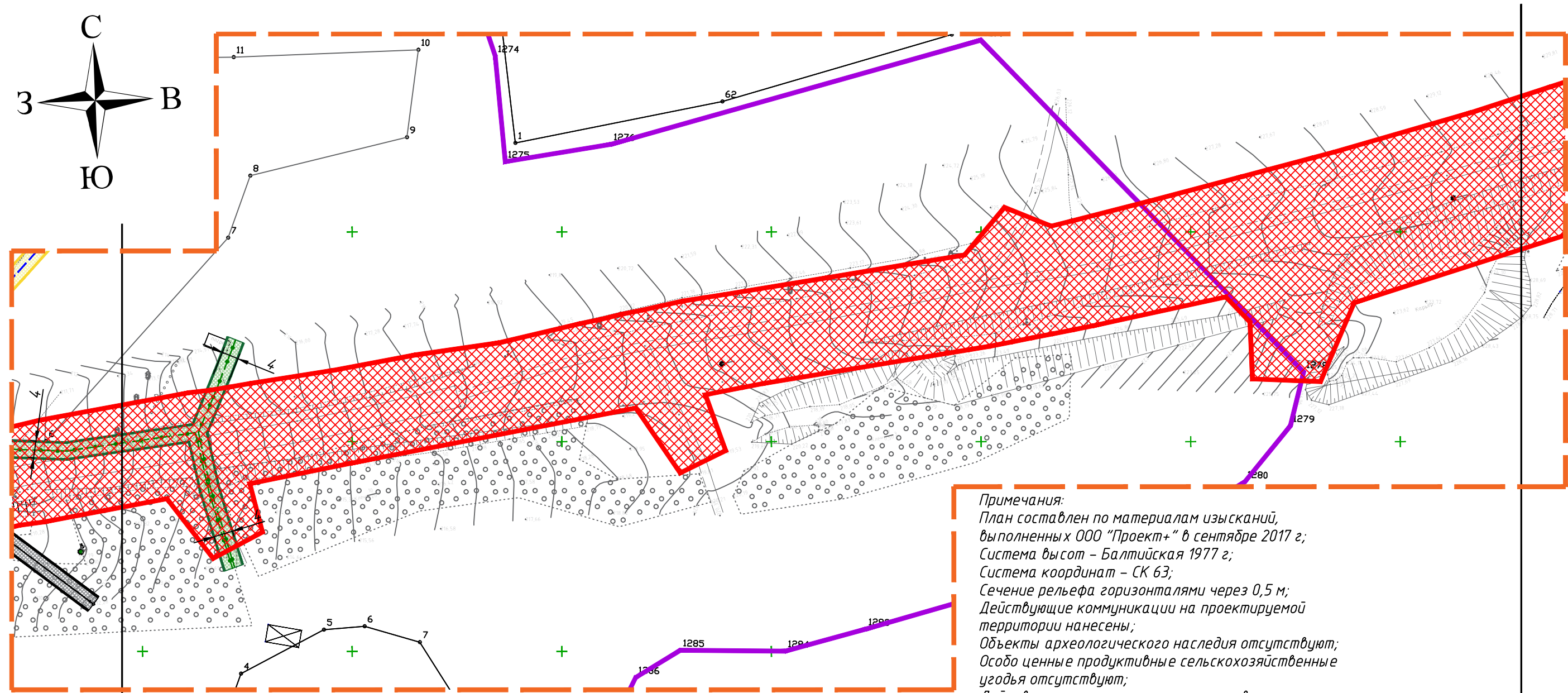
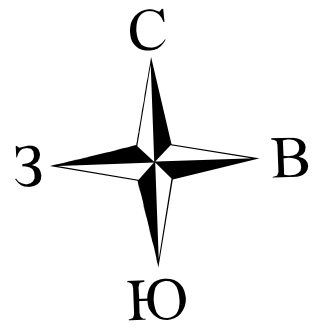
Проект планировки территории

Стадия	Лист	Листов
ПП	2	12

Схема границ зон с особыми условиями использования территории

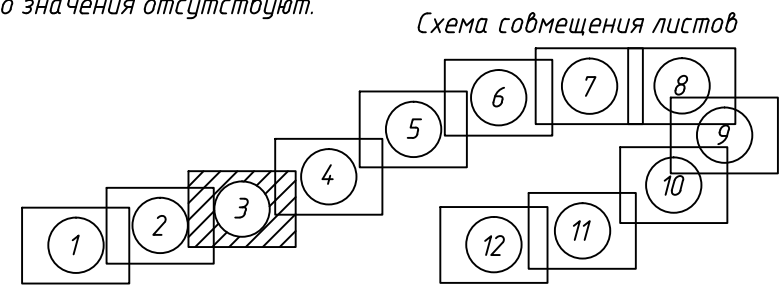
ООО "Проект+"





**Примечания:**  
 План составлен по материалам изысканий, выполненных ООО "Проект+" в сентябре 2017 г;  
 Система высот – Балтийская 1977 г;  
 Система координат – СК 63;  
 Сечение рельефа горизонталями через 0,5 м;  
 Действующие коммуникации на проектируемой территории нанесены;  
 Объекты археологического наследия отсутствуют;  
 Особо ценные продуктивные сельскохозяйственные угодья отсутствуют;  
 Действующие красные линии отсутствуют;  
 Памятники природы федерального, регионального, местного значения отсутствуют.

- Условные обозначения границ:**
- - - граница проектируемой территории
  - граница населенного пункта
  - - - береговая полоса
- Условные обозначения зон размещения линейных объектов:**
- зона размещения проектируемой автомобильной дороги
- Условные обозначения зон с особыми условиями использования:**
- водоохранная зона руч. Синьковец
  - охранный зона ВЛ-10 кВ
  - охранный зона ВЛ-0,4 кВ
  - охранный зона газопровода низкого давления
  - санитарно-защитная полоса водопровода
  - охранный зона линий связи
- Условные обозначения коммуникаций:**
- Г—Г— газопровод низкого давления
  - В—В— водопровод
  - V—V— кабель связи
  - ←○→ линия ВЛ-0,4 кВ
  - ←○→ линия ВЛ-10 кВ



Линия совмещения с листом №2

Линия совмещения с листом №4

Заказчик: КУ 00 "Орелгосзаказчик"

Год выпуска: 2017

Масштаб 1:1000

Проект планировки и проект межевания территории для строительства автомобильной дороги "1-я Ивань - Цуриково местоположением: Орловская область, Малоархангельский район, Первомайское с/п"


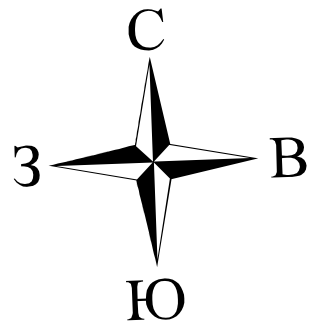
Изм.	Кол.уч	Лист	№ док	Подпись	Дата
ГИП		Вилькиленок			10.17
Разработал		Куликова			10.17

Проект планировки территории

Стадия	Лист	Листов
ПП	3	12

Схема границ зон с особыми условиями использования территории

ООО "Проект+"



**Примечания:**  
 План составлен по материалам изысканий, выполненных ООО "Проект+" в сентябре 2017 г.;  
 Система высот – Балтийская 1977 г.;  
 Система координат – СК 63;  
 Сечение рельефа горизонталями через 0,5 м;  
 Действующие коммуникации на проектируемой территории нанесены;  
 Объекты археологического наследия отсутствуют;  
 Особо ценные продуктивные сельскохозяйственные угодья отсутствуют;  
 Действующие красные линии отсутствуют;  
 Памятники природы федерального, регионального, местного значения отсутствуют.

**Условные обозначения границ:**

- граница проектируемой территории
- граница населенного пункта
- береговая полоса

**Условные обозначения зон размещения линейных объектов:**

- зона размещения проектируемой автомобильной дороги

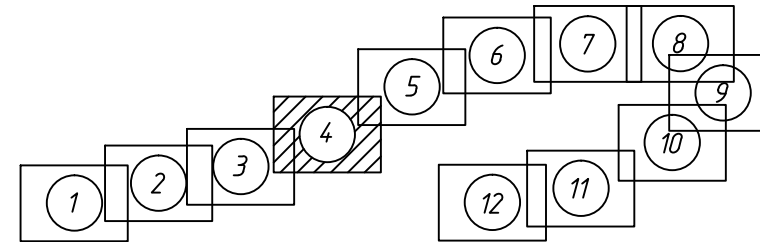
**Условные обозначения зон с особыми условиями использования:**

- водоохранная зона руч. Синькобец
- охранный зона ВЛ-10 кВ
- охранный зона ВЛ-0,4 кВ
- охранный зона газопровода низкого давления
- санитарно-защитная полоса водопровода
- охранный зона линий связи

**Условные обозначения коммуникаций:**

- газопровод низкого давления
- водопровод
- кабель связи
- линия ВЛ-0,4 кВ
- линия ВЛ-10 кВ

**Схема совмещения листов**



Линия совмещения с листом №3

Линия совмещения с листом №5

Заказчик: КУ ОО "Орелгосзаказчик"

Год выпуска: 2017

Масштаб 1:1000

Проект планировки и проект межевания территории для строительства автомобильной дороги "1-я Ивань - Цуриково местоположением: Орловская область, Малоархангельский район, Первомайское с/п"

Изм.	Кол.уч	Лист	№ док	Подпись	Дата
ГИП		Вилькиленок			10.17
Разработал		Куликова			10.17

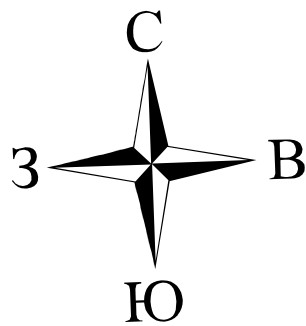
Проект планировки территории

Стадия	Лист	Листов
ПП	4	12

Схема границ зон с особыми условиями использования территории

ООО "Проект+"





Условные обозначения границ:

- граница проектируемой территории
- граница населенного пункта
- береговая полоса

Условные обозначения зон размещения линейных объектов:

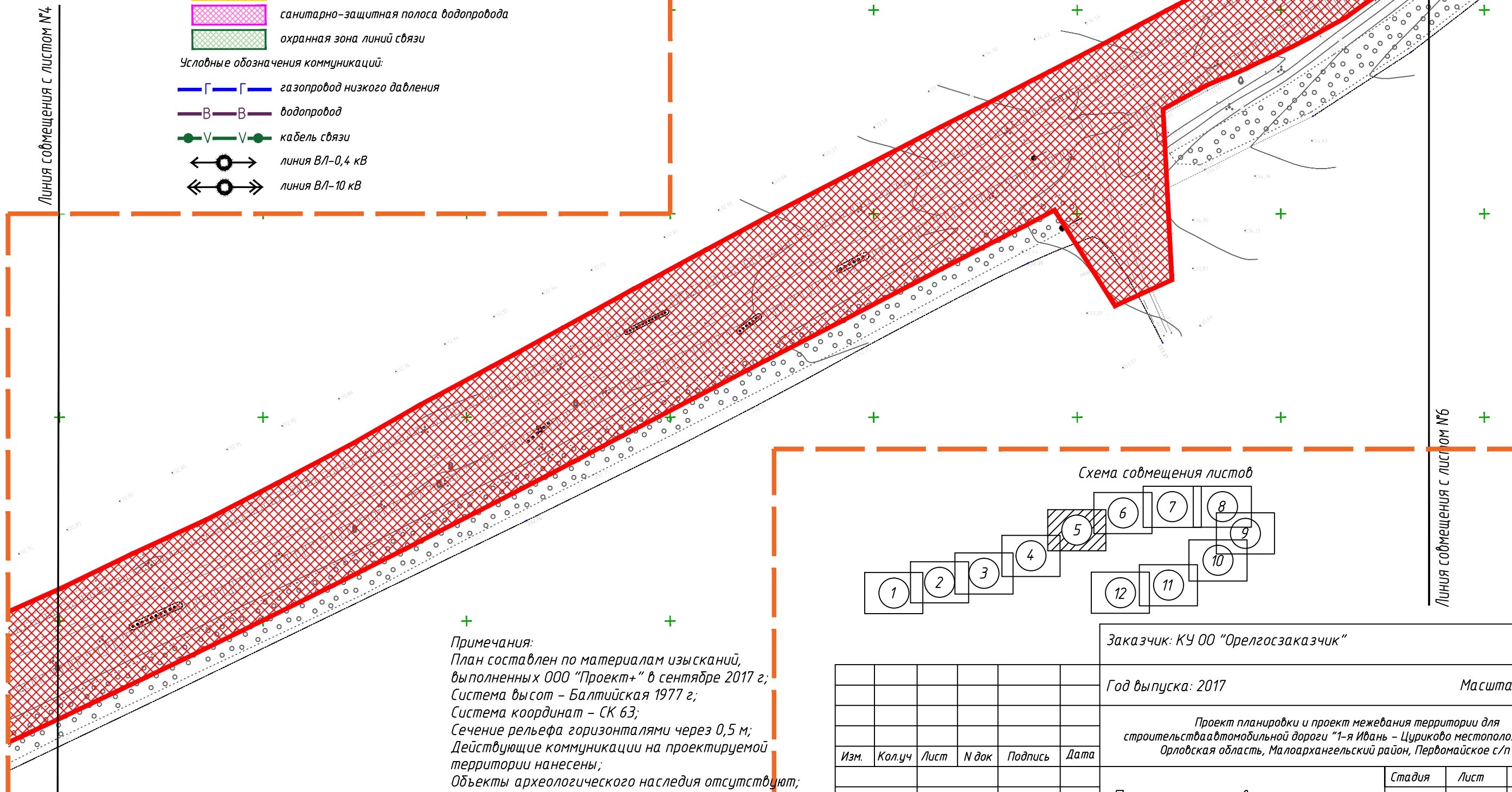
- зона размещения проектируемой автомобильной дороги

Условные обозначения зон с особыми условиями использования:

- водоохранная зона руч. Синьковец
- охранная зона ВЛ-10 кВ
- охранная зона ВЛ-0,4 кВ
- охранная зона газопровода низкого давления
- санитарно-защитная полоса водопровода
- охранная зона линий связи

Условные обозначения коммуникаций:

- газопровод низкого давления
- водопровод
- кабель связи
- линия ВЛ-0,4 кВ
- линия ВЛ-10 кВ

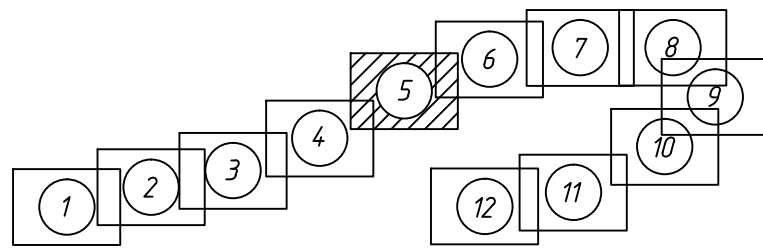


Линия совмещения с листом №4

Линия совмещения с листом №6

**Примечания:**  
 План составлен по материалам изысканий, выполненных ООО "Проект+" в сентябре 2017 г.;  
 Система высот – Балтийская 1977 г.;  
 Система координат – СК 63;  
 Сечение рельефа горизонталями через 0,5 м;  
 Действующие коммуникации на проектируемой территории нанесены;  
 Объекты археологического наследия отсутствуют;  
 Особо ценные продуктивные сельскохозяйственные угодья отсутствуют;  
 Действующие красные линии отсутствуют;  
 Памятники природы федерального, регионального, местного значения отсутствуют.

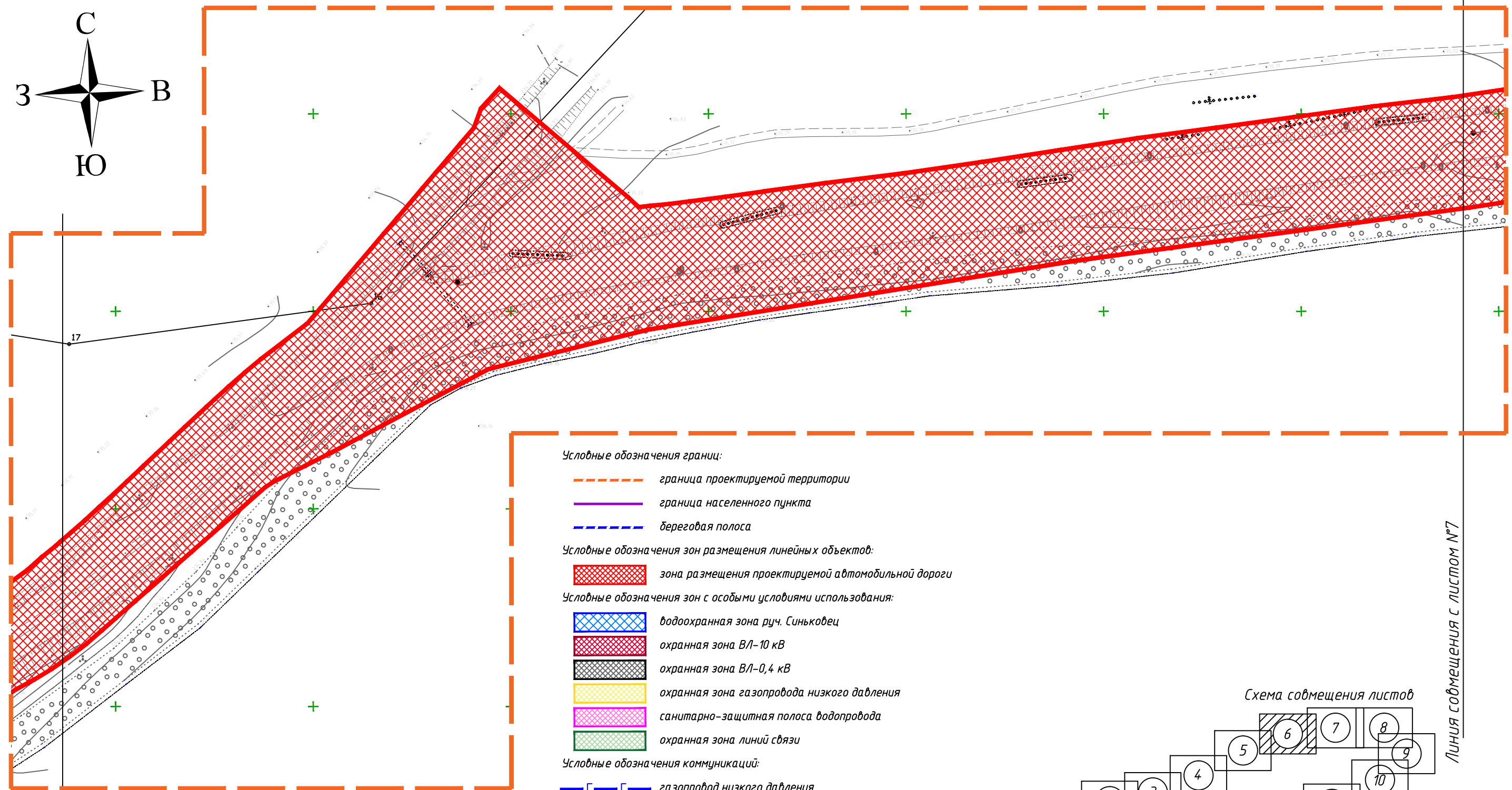
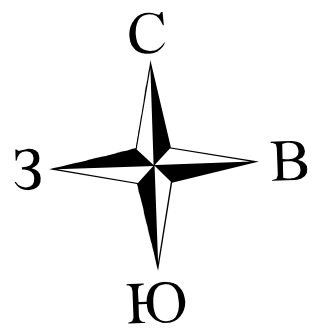
Схема совмещения листов



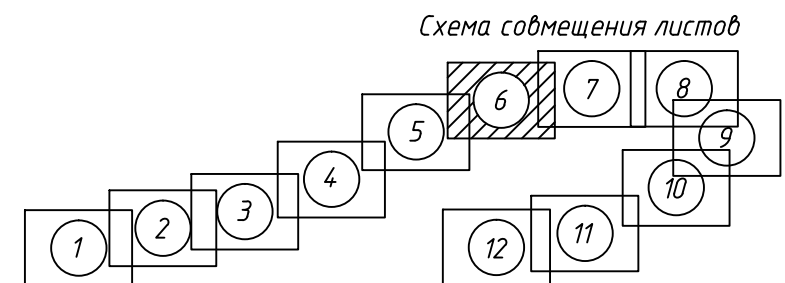
Заказчик: КУ ОО "Орелгосзаказчик"

						Год выпуска: 2017	Масштаб 1:1000		
						Проект планировки и проект межевания территории для строительства автомобильной дороги "1-я Ивань – Цуриково местоположением: Орловская область, Малоархангельский район, Первомайское с/п"			
Изм.	Кол.уч	Лист	№ док	Подпись	Дата	Проект планировки территории	Стадия	Лист	Листов
							ПП	5	12
ГИП	Вилькиленок				10.17	Схема границ зон с особыми условиями использования территории	ООО "Проект+"		
Разработал	Куликова				10.17				





- Условные обозначения границ:**
- граница проектируемой территории
  - граница населенного пункта
  - береговая полоса
- Условные обозначения зон размещения линейных объектов:**
- ▨ зона размещения проектируемой автомобильной дороги
- Условные обозначения зон с особыми условиями использования:**
- ▨ водоохранная зона руч. Синьковец
  - ▨ охранная зона ВЛ-10 кВ
  - ▨ охранная зона ВЛ-0,4 кВ
  - ▨ охранная зона газопровода низкого давления
  - ▨ санитарно-защитная полоса водопровода
  - ▨ охранная зона линий связи
- Условные обозначения коммуникаций:**
- Г — Г газопровод низкого давления
  - В — В водопровод
  - V — V кабель связи
  - ← ⊙ → линия ВЛ-0,4 кВ
  - ← ⊙ → линия ВЛ-10 кВ



Линия совмещения с листом №5

Линия совмещения с листом №7

**Примечания:**  
 План составлен по материалам изысканий, выполненных ООО "Проект+" в сентябре 2017 г;  
 Система высот – Балтийская 1977 г;  
 Система координат – СК 63;  
 Сечение рельефа горизонталями через 0,5 м;  
 Действующие коммуникации на проектируемой территории нанесены;  
 Объекты археологического наследия отсутствуют;  
 Особо ценные продуктивные сельскохозяйственные угодья отсутствуют;  
 Действующие красные линии отсутствуют;  
 Памятники природы федерального, регионального, местного значения отсутствуют.

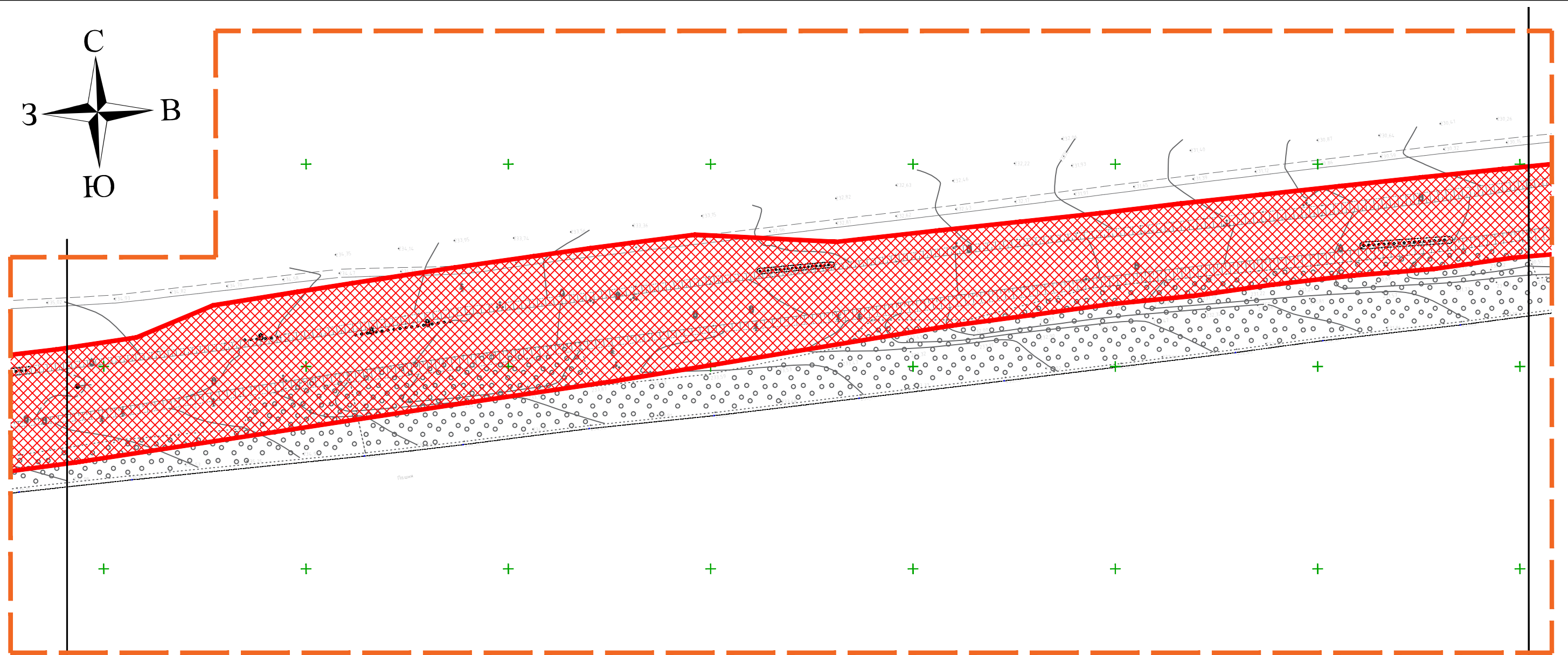
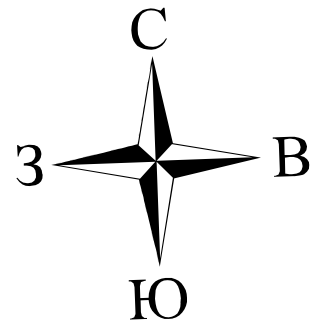
Заказчик: КУ ОО "Орелгосзаказчик"

Год выпуска: 2017

Масштаб 1:1000

Проект планировки и проект межевания территории для строительства автомобильной дороги "1-я Ивань - Цуриково местоположением: Орловская область, Малоархангельский район, Первомайское с/п"

Изм.	Кол.уч	Лист	№ док	Подпись	Дата	Стадия	Лист	Листов	
						Проект планировки территории	ПП	6	12
ГИП		Вилькиленок			10.17				
Разработал		Куликова			10.17	Схема границ зон с особыми условиями использования территории	ООО "Проект+"		



Условные обозначения границ:

- граница проектируемой территории
- граница населенного пункта
- береговая полоса

Условные обозначения зон размещения линейных объектов:

- зона размещения проектируемой автомобильной дороги

Условные обозначения зон с особыми условиями использования:

- водоохранная зона руч. Синьковец
- охранный зона ВЛ-10 кВ
- охранный зона ВЛ-0,4 кВ
- охранный зона газопровода низкого давления
- санитарно-защитная полоса водопровода
- охранный зона линий связи

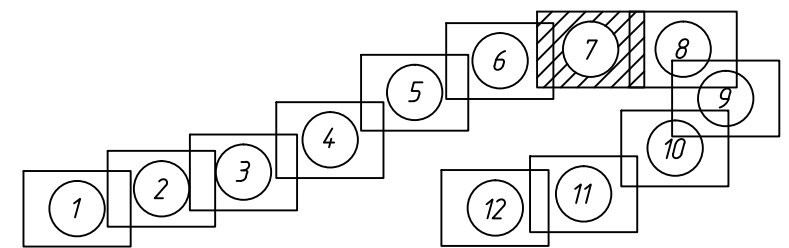
Условные обозначения коммуникаций:

- газопровод низкого давления
- водопровод
- кабель связи
- линия ВЛ-0,4 кВ
- линия ВЛ-10 кВ

Примечания:

План составлен по материалам изысканий, выполненных ООО "Проект+" в сентябре 2017 г.;  
 Система высот – Балтийская 1977 г.;  
 Система координат – СК 63;  
 Сечение рельефа горизонталями через 0,5 м;  
 Действующие коммуникации на проектируемой территории нанесены;  
 Объекты археологического наследия отсутствуют;  
 Особо ценные продуктивные сельскохозяйственные угодья отсутствуют;  
 Действующие красные линии отсутствуют;  
 Памятники природы федерального, регионального, местного значения отсутствуют.

Схема совмещения листов



Линия совмещения с листом №6

Линия совмещения с листом №8

Заказчик: КУ ОО "Орелгосзаказчик"

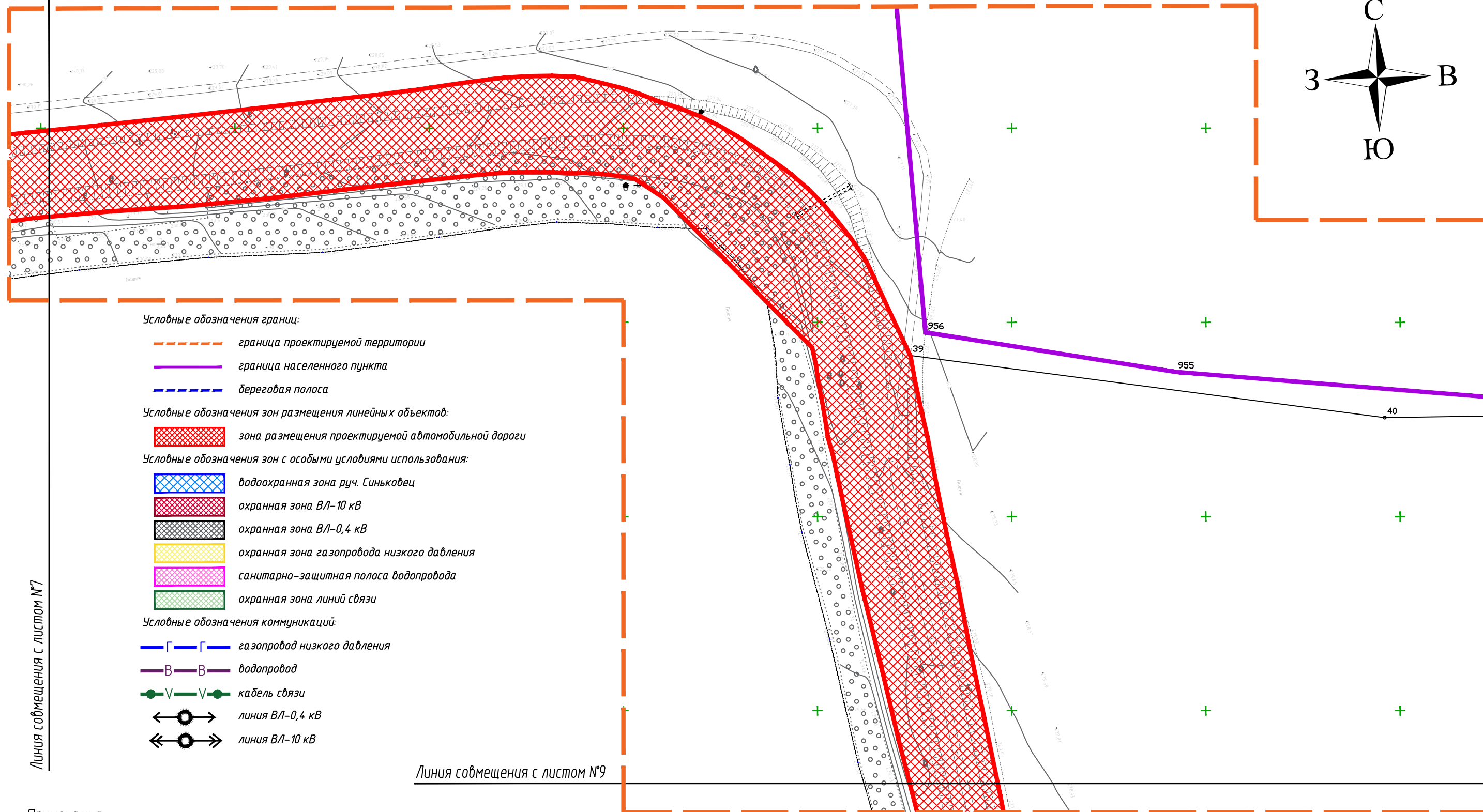
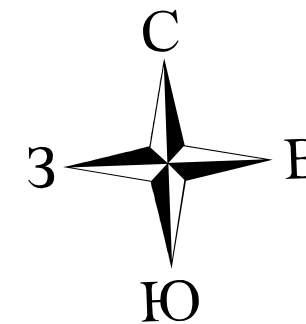
Год выпуска: 2017

Масштаб 1:1000

Проект планировки и проект межевания территории для строительства автомобильной дороги "1-я Ивань - Цуриково местоположением: Орловская область, Малоархангельский район, Первомайское с/п"

Изм.	Кол.уч	Лист	№ док	Подпись	Дата	Стадия	Лист	Листов
						Проект планировки территории	ПП	7
ГИП		Вилькиленок			10.17	Схема границ зон с особыми условиями использования территории		12
Разработал		Куликова			10.17			
							ООО "Проект+"	





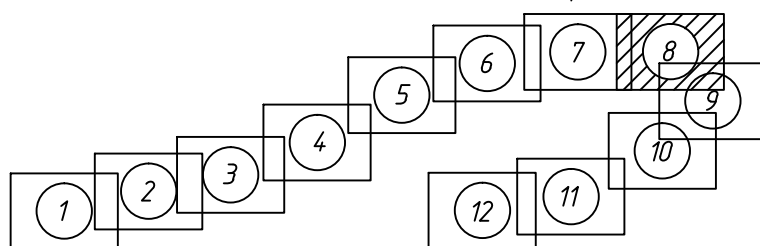
Линия совмещения с листом №7

Линия совмещения с листом №9

**Примечания:**

План составлен по материалам изысканий, выполненных ООО "Проект+" в сентябре 2017 г.; Система высот - Балтийская 1977 г.; Система координат - СК 63; Сечение рельефа горизонталями через 0,5 м; Действующие коммуникации на проектируемой территории нанесены; Объекты археологического наследия отсутствуют; Особо ценные продуктивные сельскохозяйственные угодья отсутствуют; Действующие красные линии отсутствуют; Памятники природы федерального, регионального, местного значения отсутствуют.

Схема совмещения листов



Заказчик: КУ ОО "Орелгосзаказчик"

Год выпуска: 2017

Масштаб 1:1000

Проект планировки и проект межевания территории для строительства автомобильной дороги "1-я Ивань - Цуриково местоположением: Орловская область, Малоархангельский район, Первомайское с/п"

Изм.	Кол.уч	Лист	N док	Подпись	Дата
ГИП	Вилькиленок				10.17
Разработал	Куликова				10.17

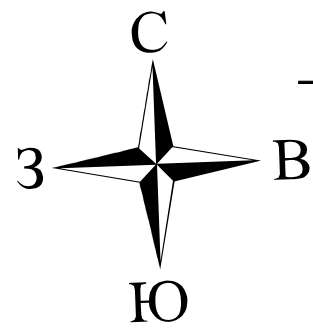
Проект планировки территории

Стадия	Лист	Листов
ПП	8	12

Схема границ зон с особыми условиями использования территории

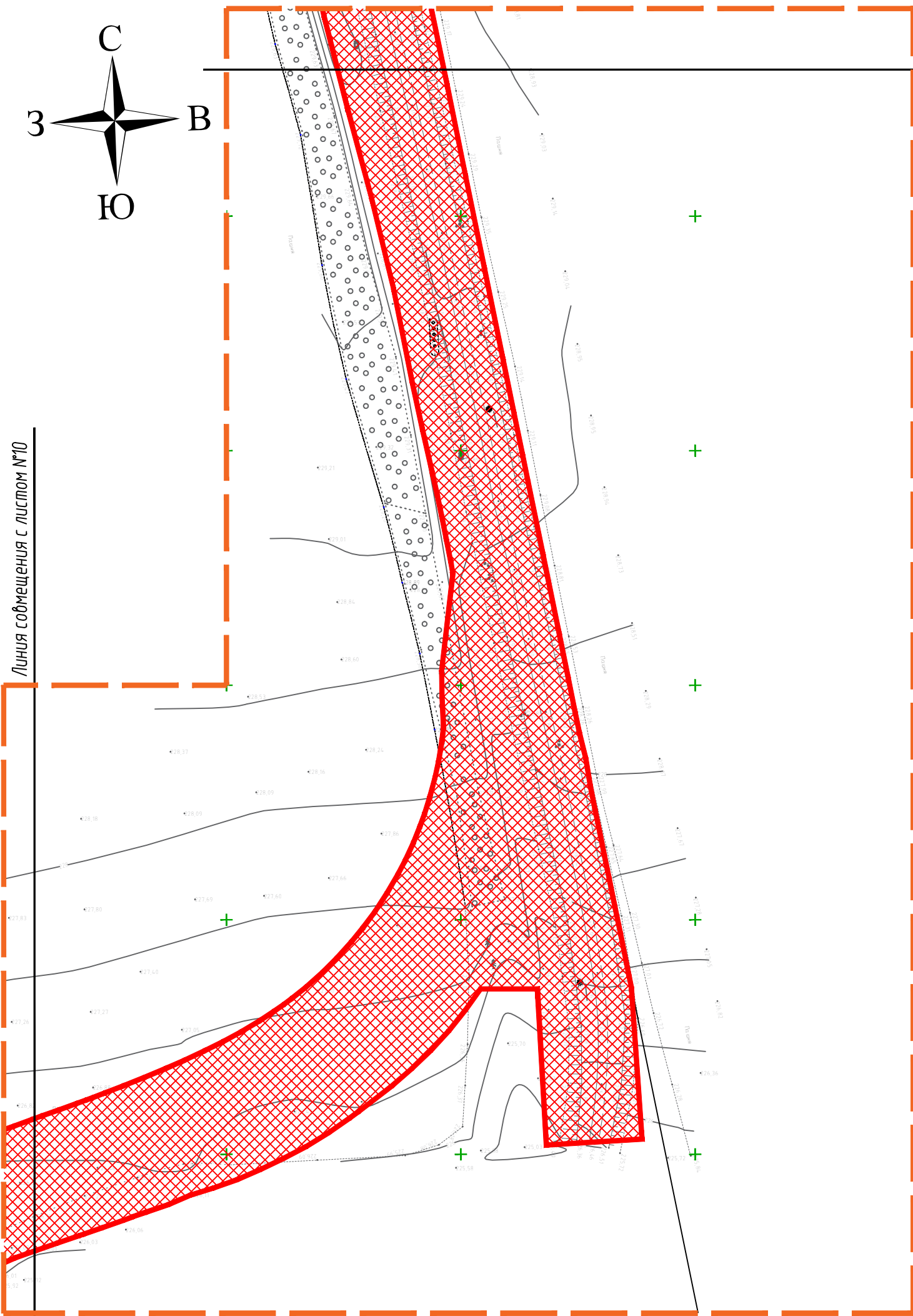
ООО "Проект+"





Линия совмещения с листом №8

Линия совмещения с листом №10



Условные обозначения границ:

- граница проектируемой территории
- граница населенного пункта
- береговая полоса

Условные обозначения зон размещения линейных объектов:

- зона размещения проектируемой автомобильной дороги

Условные обозначения зон с особыми условиями использования:

- водоохранная зона руч. Синькодец
- охранная зона ВЛ-10 кВ
- охранная зона ВЛ-0,4 кВ
- охранная зона газопровода низкого давления
- санитарно-защитная полоса водопровода
- охранная зона линий связи

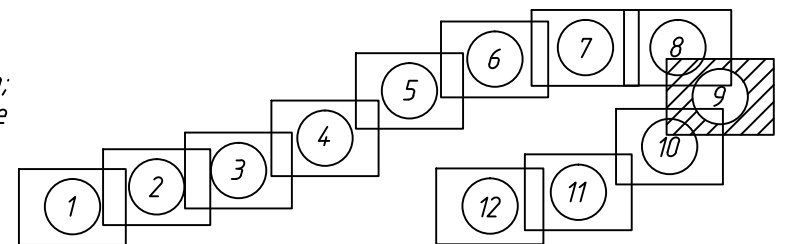
Условные обозначения коммуникаций:

- газопровод низкого давления
- водопровод
- кабель связи
- линия ВЛ-0,4 кВ
- линия ВЛ-10 кВ

Примечания:

План составлен по материалам изысканий, выполненных ООО "Проект+" в сентябре 2017 г.;  
 Система высот - Балтийская 1977 г.;  
 Система координат - СК 63;  
 Сечение рельефа горизонталями через 0,5 м;  
 Действующие коммуникации на проектируемой территории нанесены;  
 Объекты археологического наследия отсутствуют;  
 Особо ценные продуктивные сельскохозяйственные угодья отсутствуют;  
 Действующие красные линии отсутствуют;  
 Памятники природы федерального, регионального, местного значения отсутствуют.

Схема совмещения листов



Заказчик: КУ ОО "Орелгосзаказчик"

Год выпуска: 2017

Масштаб 1:1000

Проект планировки и проект межевания территории для строительства автомобильной дороги "1-я Ивань - Цуриково местоположением: Орловская область, Малоархангельский район, Первомайское с/п"

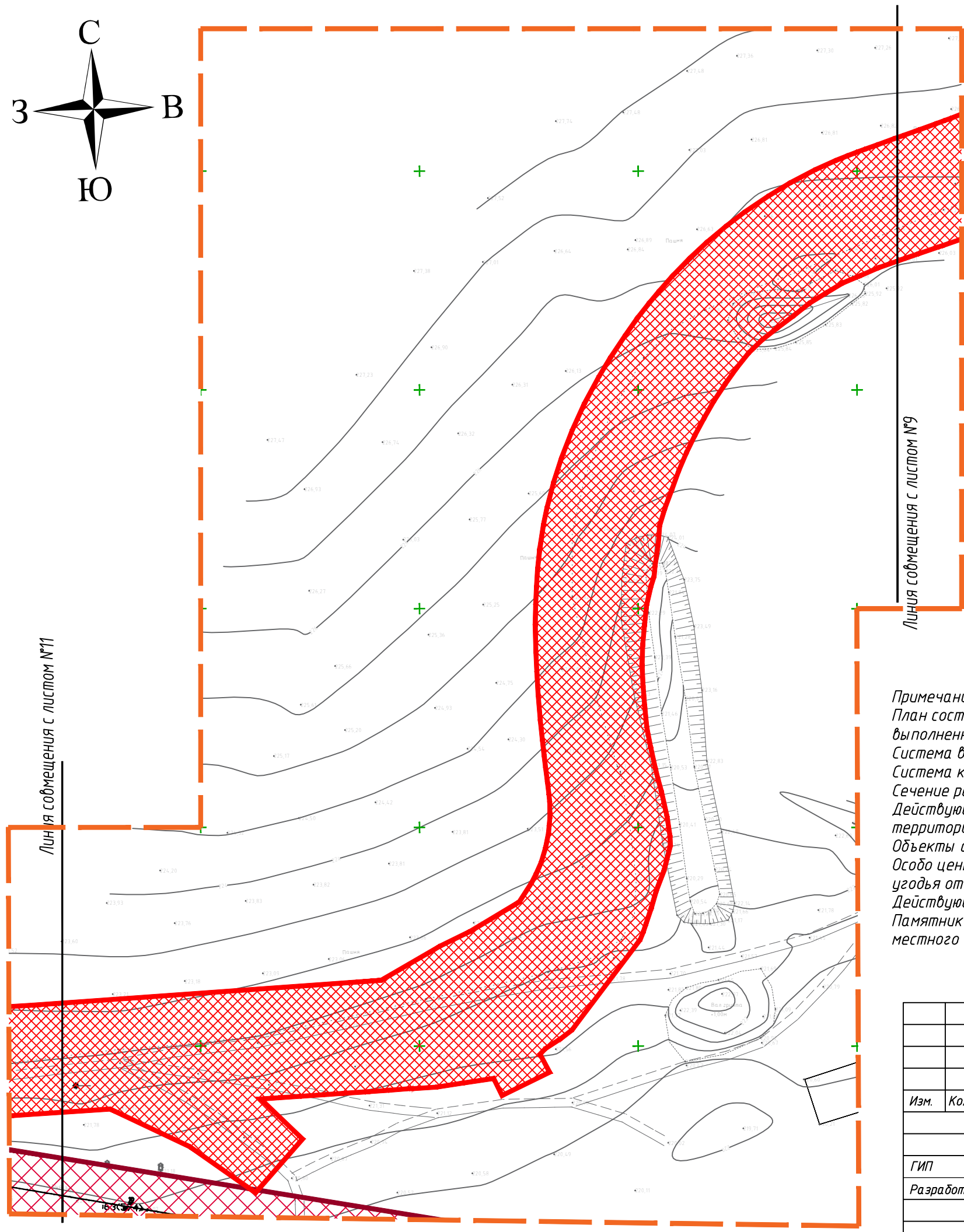
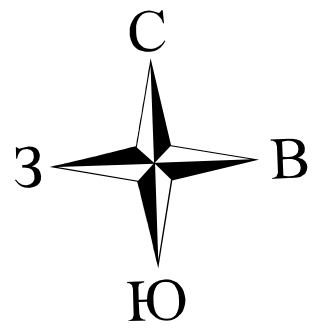
Изм.	Кол.уч	Лист	И док	Подпись	Дата
ГИП	Вилькиленок				10.17
Разработал	Куликова				10.17

Проект планировки территории

Стадия	Лист	Листов
ПП	9	12

Схема границ зон с особыми условиями использования территории

ООО "Проект+"



Условные обозначения границ:

- - - граница проектируемой территории
- граница населенного пункта
- - - береговая полоса

Условные обозначения зон размещения линейных объектов:

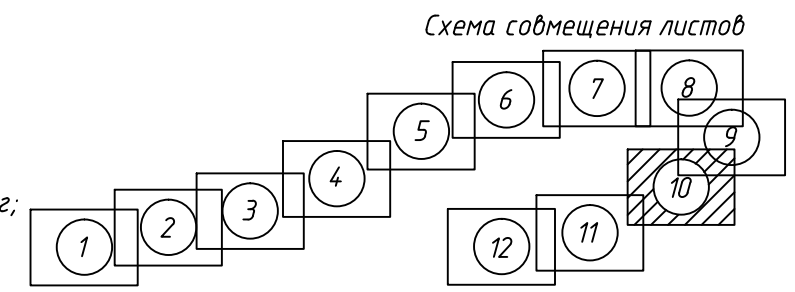
- ▨ зона размещения проектируемой автомобильной дороги

Условные обозначения зон с особыми условиями использования:

- ▨ водоохранная зона руч. Синьковоец
- ▨ охранный зона ВЛ-10 кВ
- ▨ охранный зона ВЛ-0,4 кВ
- ▨ охранный зона газопровода низкого давления
- ▨ санитарно-защитная полоса водопровода
- ▨ охранный зона линий связи

Условные обозначения коммуникаций:

- Г — Г газопровод низкого давления
- В — В водопровод
- V — V кабель связи
- ← ⊙ → линия ВЛ-0,4 кВ
- ← ⊙ → линия ВЛ-10 кВ



**Примечания:**  
 План составлен по материалам изысканий, выполненных ООО "Проект+" в сентябре 2017 г.;  
 Система высот – Балтийская 1977 г.;  
 Система координат – СК 63;  
 Сечение рельефа горизонталями через 0,5 м;  
 Действующие коммуникации на проектируемой территории нанесены;  
 Объекты археологического наследия отсутствуют;  
 Особо ценные продуктивные сельскохозяйственные угодья отсутствуют;  
 Действующие красные линии отсутствуют;  
 Памятники природы федерального, регионального, местного значения отсутствуют.

Заказчик: КУ ОО "Орелгосзаказчик"

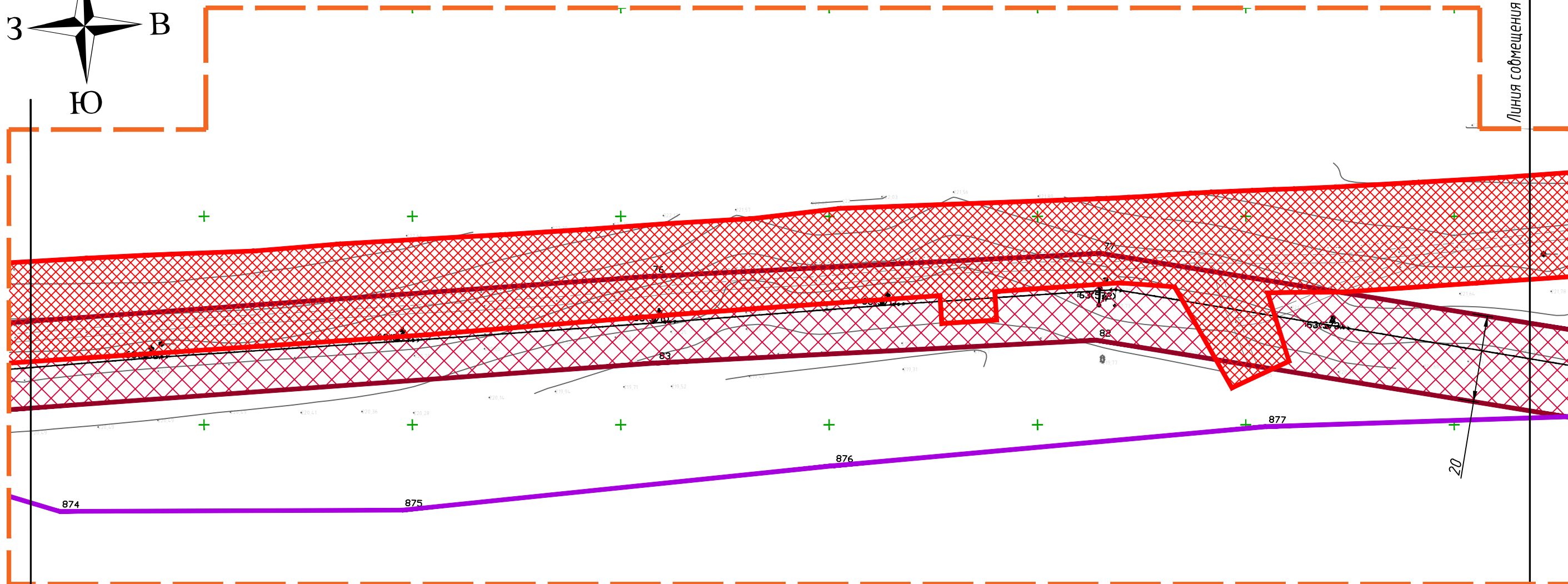
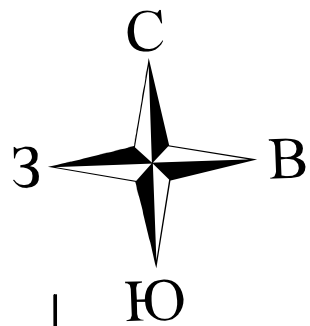
Год выпуска: 2017

Масштаб 1:1000

Проект планировки и проект межевания территории для строительства автомобильной дороги "1-я Ивань – Цуриково местоположением: Орловская область, Малоархангельский район, Первомайское с/п"

Изм.	Кол.уч	Лист	И док	Подпись	Дата	Проект планировки территории	Стадия	Лист	Листов
								ПП	10
ГИП	Вилькиленок				10.17	Схема границ зон с особыми условиями использования территории	ООО "Проект+"		
Разработал	Куликова				10.17				





Линия соприкосновения с листом №10

Линия соприкосновения с листом №12

Условные обозначения границ:

- граница проектируемой территории
- граница населенного пункта
- береговая полоса

Условные обозначения зон размещения линейных объектов:

- зона размещения проектируемой автомобильной дороги

Условные обозначения зон с особыми условиями использования:

- водоохранная зона руч. Синьковец
- охранная зона ВЛ-10 кВ
- охранная зона ВЛ-0,4 кВ
- охранная зона газопровода низкого давления
- санитарно-защитная полоса водопровода
- охранная зона линий связи

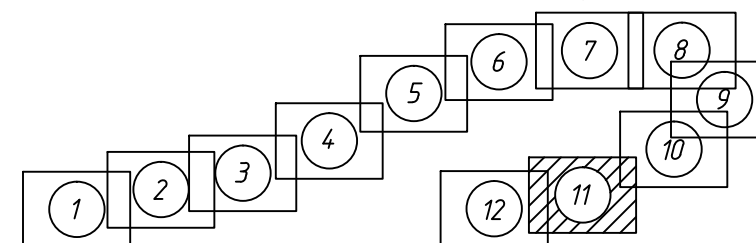
Условные обозначения коммуникаций:

- газопровод низкого давления
- водопровод
- кабель связи
- линия ВЛ-0,4 кВ
- линия ВЛ-10 кВ

Примечания:

План составлен по материалам изысканий, выполненных ООО "Проект+" в сентябре 2017 г.; Система высот – Балтийская 1977 г.; Система координат – СК 63; Сечение рельефа горизонталями через 0,5 м; Действующие коммуникации на проектируемой территории нанесены; Объекты археологического наследия отсутствуют; Особо ценные продуктивные сельскохозяйственные угодья отсутствуют; Действующие красные линии отсутствуют; Памятники природы федерального, регионального, местного значения отсутствуют.

Схема соприкосновения листов



Заказчик: КУ ОО "Орелгосзаказчик"

Год выпуска: 2017

Масштаб 1:1000

Проект планировки и проект межевания территории для строительства автомобильной дороги "1-я Ивань - Цуриково местоположением: Орловская область, Малоархангельский район, Первомайское с/п"

Изм.	Кол.уч.	Лист	И док	Подпись	Дата
ГИП		Вилькиленок			10.17
Разработал		Куликова			10.17

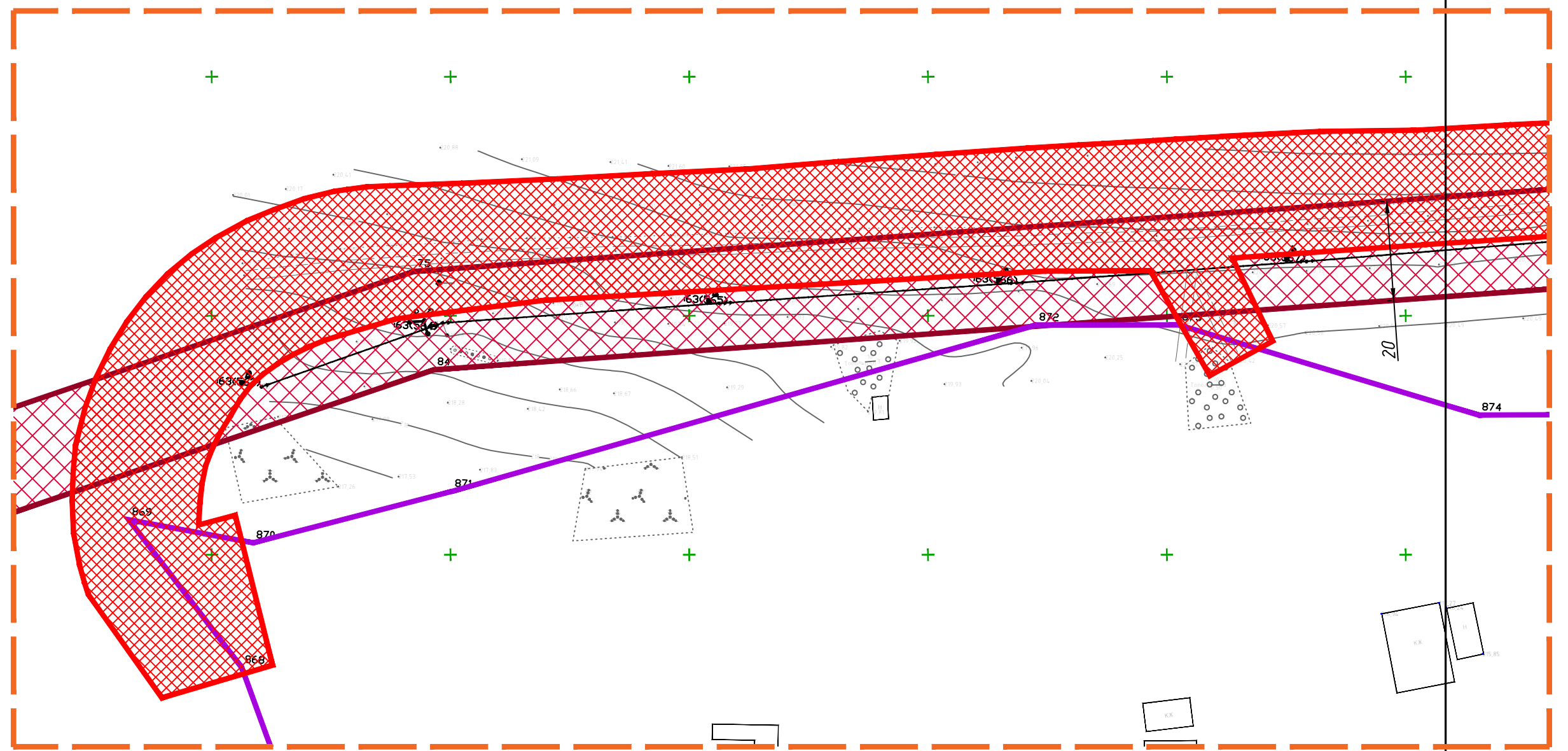
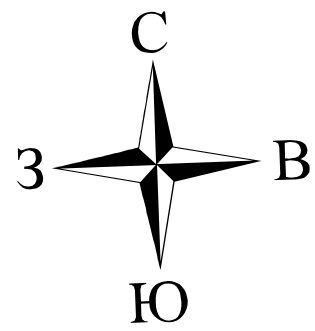
Проект планировки территории

Стадия	Лист	Листов
ПП	11	12

Схема границ зон с особыми условиями использования территории

ООО "Проект+"





Условные обозначения границ:

- граница проектируемой территории
- граница населенного пункта
- береговая полоса

Условные обозначения зон размещения линейных объектов:

- зона размещения проектируемой автомобильной дороги

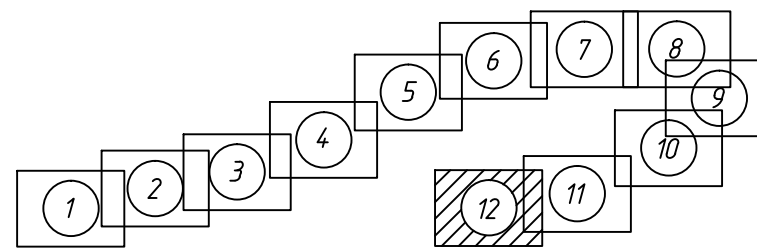
Условные обозначения зон с особыми условиями использования:

- водоохранная зона руч. Синьковец
- охранный зона ВЛ-10 кВ
- охранный зона ВЛ-0,4 кВ
- охранный зона газопровода низкого давления
- санитарно-защитная полоса водопровода
- охранный зона линий связи

Условные обозначения коммуникаций:

- газопровод низкого давления
- водопровод
- кабель связи
- линия ВЛ-0,4 кВ
- линия ВЛ-10 кВ

Схема совмещения листов



Линия совмещения с листом №11

Примечания:

План составлен по материалам изысканий, выполненных ООО "Проект+" в сентябре 2017 г.; Система высот – Балтийская 1977 г.; Система координат – СК 63; Сечение рельефа горизонталями через 0,5 м; Действующие коммуникации на проектируемой территории нанесены; Объекты археологического наследия отсутствуют; Особо ценные продуктивные сельскохозяйственные угодья отсутствуют; Действующие красные линии отсутствуют; Памятники природы федерального, регионального, местного значения отсутствуют.

Заказчик: КУ ООО "Орелгосзаказчик"

Год выпуска: 2017

Масштаб 1:1000

Проект планировки и проект межевания территории для строительства автомобильной дороги "1-я Идвань - Цуриково местоположением: Орловская область, Малоархангельский район, Первомайское с/п"

Изм.	Кол.уч.	Лист	N док	Подпись	Дата
ГИП		Вилькиленок			10.17
Разработал		Куликова			10.17

Проект планировки территории

Стадия	Лист	Листов
ПП	12	12

Схема границ зон с особыми условиями использования территории

ООО "Проект+"

**Том 3**  
**Проект межевания территории**

						4-ППТ	Лист
							107
Изм.	Кодуч.	Лист	№ док.	Подпись	Дата		

### 3.1 Общие положения

Проект межевания территории линейного объекта «Строительство автомобильной дороги д. Первая Ивань – д. Цуриково в Малоархангельском районе Орловской области» разрабатывается на основании постановления Правительства Орловской области от 28.02.2017 № 56 "Об утверждении распределения объемов бюджетных ассигнований Дорожного фонда Орловской области, предусмотренных на проектирование, строительство, реконструкцию, капитальный ремонт, ремонт и содержание автомобильных дорог общего пользования регионального и межмуниципального значения Орловской области, на 2017 год"

Основания для разработки проекта межевания – Приказ Управления градостроительства, архитектуры и землеустройства Орловской области №0121/162 от 14.06.2017.

Проект межевания выполнен в соответствии с действующим федеральным, региональным и местным законодательством.

Местоположение земельного участка: Орловская область, Малоархангельский район, Первомайское сельское поселение.

Проект межевания территории был выполнен в составе проекта планировки на данный объект и на основании:

- Генерального плана застройки Первомайского сельского поселения Малоархангельского муниципального района Орловской области, институт ООО «СаратовзапсибНИИпроект - 2000»;

- Правил землепользования и застройки Первомайского сельского поселения, институт ООО «СаратовзапсибНИИпроект - 2000»;

- Градостроительный кодекс Российской Федерации;

- Земельный кодекс Российской Федерации;

- Нормативных правовых актов органа местного самоуправления;

Картографический материал выполнен в местной системе координат СК-63.

Подготовка проекта межевания территории осуществляется для выделения элементов планировочной структуры, установления параметров планируемого развития элементов планировочной структуры.

#### **Цель разработки проекта:**

Целесообразность строительства автомобильной дороги д. Первая Ивань – д. Цуриково в Малоархангельском районе Орловской области обусловлена обеспечением связи населенного пункта Цуриково с дорогами общего пользования.

										Лист
										108
Изм.	Кодуч.	Лист	№док.	Подпись	Дата				4-ППТ	











- Кабель связи

### Правовой статус объектов межевания

На период подготовки проекта межевания территория свободна от застройки.

Объекты самовольного размещения отсутствуют.

Территория в границах проектирования расположена в кадастровых кварталах: 57:17:0270101, 57:17:0280101, 57:17:0020401 границы которых в свою очередь установлены в соответствии с кадастровым делением.

Автодорога проходит по землям Первомайского сельского поселения Малоархангельского района Орловской области и по землям прошедшим ранее государственный кадастровый учёт, с кадастровыми номерами 57:17:0020401:37, 57:17:0270101:99.

### Перечень земельных участков, образованных в границах полосы отвода автомобильной ороги из земельных участков, прошедших государственный кадастровый учет ранее.

№ п/п	Кадастровый номер земельного участка	Площадь земельного участка по сведениям ГКН	Площадь части земельного участка, находящегося в границах полосы отвода, кв. м	Разрешенное использование земельного участка	Обозначение земельного участка подлежащего изъятию	Вид права на земельный участок
1	57:17:0020401:37	792 500	709	Для сельскохозяйственного использования	:37:3У1	Собственность
2	57:17:0270101:99	4712	195	Для ведения личного подсобного хозяйства	:99:3У1	Собственность

### 2 Формирование земельных участков проектируемого линейного объекта

Проектом предусматривается формирование земельных участков под объект: «Строительство автомобильной дороги д. Первая Ивань – д. Цуриково в Малоархангельском районе Орловской области». В данном проекте сформированы земельные участки под устройство автомобильной дороги в границах населенного пункта д. Первая Ивань, д. Цуриково, Малоархангельского района, Орловской области.

### Параметры проектируемых земельных участков:

						4-ППТ	Лист
Изм.	Кодуч.	Лист	№ док.	Подпись	Дата		112



2	296049,80	1334003,64
3	296055,38	1334006,62
4	296078,29	1334017,22
5	296102,80	1334024,85
6	296100,45	1334033,41
7	296082,98	1334027,88
8	296086,72	1334051,17
9	296090,45	1334076,14
10	296092,90	1334110,89
11	296095,79	1334130,33
12	296100,34	1334153,17
13	296134,29	1334157,43
14	296135,44	1334170,80
15	296108,13	1334179,19
16	296119,83	1334226,94
17	296122,24	1334247,00
18	296123,56	1334258,91
19	296123,72	1334270,61
20	296122,67	1334281,70
21	296120,87	1334292,86
22	296117,26	1334312,54
23	296114,36	1334325,93
24	296111,77	1334344,37
25	296110,93	1334356,49
26	296110,76	1334368,64
27	296111,19	1334379,53
28	296112,31	1334391,73
29	296116,30	1334414,53
30	296117,62	1334418,38
31	296124,94	1334428,91
32	296146,80	1334453,76
33	296173,86	1334487,31
34	296180,47	1334493,73
35	296202,91	1334529,11
36	296212,17	1334550,39
37	296240,10	1334566,99
38	296237,54	1334573,45
39	296224,53	1334566,87
40	296224,50	1334598,19
41	296231,01	1334603,55
42	296237,45	1334631,90
43	296252,38	1334705,14
44	296264,16	1334748,60
45	296277,88	1334815,18
46	296289,62	1334824,27
47	296285,63	1334835,59
48	296291,89	1334856,47
49	296253,37	1334897,18
50	296251,27	1334896,76
51	296251,24	1334885,05
52	296264,73	1334883,92
53	296270,49	1334877,90
54	296256,42	1334822,15
55	296242,06	1334754,85
56	296228,97	1334760,24

						4-ППТ	Лист
Изм.	Кодуч.	Лист	№ док.	Подпись	Дата		114



57	296223,19	1334749,60
58	296238,18	1334738,45
59	296216,39	1334647,16
60	296204,94	1334650,65
61	296198,20	1334639,14
62	296211,99	1334627,58
63	296201,38	1334583,62
64	296195,14	1334566,47
65	296183,39	1334540,70
66	296160,45	1334509,52
67	296133,56	1334480,78
68	296107,39	1334450,32
69	296093,53	1334433,01
70	296083,08	1334413,02
71	296078,99	1334402,23
72	296073,52	1334383,13
73	296046,94	1334392,56
74	296045,87	1334390,93
75	296066,72	1334381,08
76	296063,96	1334359,91
77	296063,01	1334356,30
78	296080,28	1334338,98
79	296090,56	1334286,09
80	296090,29	1334286,03
81	296092,24	1334273,85
82	296092,64	1334269,59
83	296092,30	1334260,95
84	296091,31	1334252,35
85	296090,03	1334246,44
86	296090,20	1334246,40
87	296088,06	1334233,15
88	296084,26	1334219,20
89	296081,50	1334211,84
90	296073,68	1334213,40
91	296066,79	1334176,03
92	296074,19	1334174,00
93	296071,76	1334153,95
94	296069,17	1334133,78
95	296065,69	1334100,58
96	296062,50	1334100,76
97	296056,81	1334101,07
98	296055,78	1334086,99
99	296064,61	1334086,05
100	296063,82	1334078,66
101	296062,17	1334053,65
102	296060,25	1334033,79
103	296048,13	1334011,54
104	296034,31	1334002,89
1	296038,51	1333996,18
Обозначение характерных точек границ	Координаты, м	
	X	Y
1	2	3

						4-ППТ	Лист
Изм.	Кодуч.	Лист	№ док.	Подпись	Дата		115



12	296680,67	1335613,32
13	296698,75	1335631,21
14	296705,95	1335638,99
15	296715,35	1335650,27
16	296718,79	1335652,95
17	296721,14	1335666,16
18	296768,60	1335706,88
19	296748,25	1335732,80
20	296753,52	1335764,19
21	296759,61	1335799,71
22	296771,00	1335858,60
23	296781,47	1335917,73
24	296788,35	1335957,05
25	296797,10	1335975,74
26	296801,37	1335996,77
27	296812,59	1336054,73
28	296819,48	1336094,03
29	296819,16	1336129,00
30	296826,01	1336174,21
31	296841,13	1336273,07
32	296852,79	1336352,20
33	296858,99	1336391,67
34	296861,80	1336406,58
35	296863,27	1336415,49
36	296863,96	1336422,46
37	296864,27	1336433,76
38	296861,57	1336447,10
39	296855,49	1336466,27
40	296850,56	1336476,46
41	296844,66	1336485,82
42	296837,95	1336494,92
43	296829,88	1336502,90
44	296821,03	1336510,00
45	296796,16	1336522,98
46	296493,10	1336598,19
47	296460,88	1336601,76
48	296458,80	1336581,45
49	296491,96	1336578,16
50	296491,46	1336566,03
51	296482,24	1336559,61
52	296473,80	1336552,01
53	296464,30	1336541,16
54	296459,44	1336534,85
55	296448,65	1336515,78
56	296440,93	1336496,64
57	296435,37	1336482,69
58	296426,22	1336461,10
59	296421,28	1336453,74
60	296409,34	1336440,34
61	296394,15	1336430,83
62	296377,47	1336424,11
63	296369,11	1336421,66
64	296364,69	1336421,50
65	296357,42	1336420,87
66	296350,82	1336419,45

						4-ППТ	Лист
Изм.	Кодуч.	Лист	№док.	Подпись	Дата		117



67	296341,65	1336418,91
68	296337,06	1336418,96
69	296332,41	1336419,38
70	296322,93	1336420,63
71	296313,56	1336422,97
72	296308,45	1336424,58
73	296302,59	1336426,13
74	296296,09	1336427,15
75	296290,29	1336425,92
76	296285,70	1336424,36
77	296277,96	1336422,32
78	296274,33	1336421,14
79	296253,02	1336406,39
80	296250,96	1336403,92
81	296248,53	1336400,47
82	296247,25	1336399,37
83	296243,18	1336401,70
84	296237,43	1336391,07
85	296241,23	1336389,01
86	296238,71	1336376,02
87	296237,53	1336365,11
88	296235,90	1336350,11
89	296234,36	1336336,00
90	296225,59	1336345,93
91	296212,88	1336335,69
92	296222,76	1336320,27
93	296230,62	1336301,71
94	296224,52	1336245,77
95	296223,62	1336227,87
96	296207,41	1336233,67
97	296200,46	1336220,23
98	296224,11	1336205,54
99	296224,52	1336192,31
100	296223,79	1336185,84
101	296221,18	1336162,44
102	296214,35	1336163,16
103	296212,97	1336150,03
104	296219,65	1336149,33
105	296210,07	1336066,28
106	296205,17	1336026,61
107	296200,77	1335986,83
108	296196,49	1335947,47
109	296192,10	1335907,37
110	296189,88	1335887,45
111	296172,84	1335896,61
112	296171,11	1335893,73
113	296175,28	1335877,42
114	296186,53	1335870,42
115	296175,08	1335743,94
116	296169,93	1335713,14
117	296166,06	1335701,77
118	296163,30	1335695,05
119	296159,51	1335688,64
120	296154,66	1335683,17
121	296148,27	1335679,27

						4-ППТ	Лист
Изм.	Кодуч.	Лист	№док.	Подпись	Дата		118

122	296141,26	1335675,74
123	296133,89	1335673,89
124	296127,84	1335673,56
125	296125,12	1335673,55
126	296127,46	1335681,10
127	296122,20	1335682,64
128	296125,59	1335658,90
129	296095,65	1335683,79
130	296094,42	1335684,30
131	296088,65	1335667,33
132	296109,70	1335651,00
133	296115,69	1335648,98
134	296129,23	1335646,85
135	296140,78	1335647,09
136	296148,71	1335648,78
137	296161,18	1335653,52
138	296172,42	1335660,59
139	296181,77	1335669,80
140	296189,17	1335681,07
141	296194,23	1335692,82
142	296196,52	1335701,67
143	296197,66	1335710,67
144	296198,82	1335725,70
145	296204,29	1335785,41
146	296213,18	1335864,24
147	296216,60	1335899,34
148	296218,19	1335924,81
149	296226,11	1336005,11
150	296236,29	1336103,81
151	296239,61	1336124,74
152	296244,62	1336188,43
153	296246,80	1336209,49
154	296251,60	1336263,09
155	296253,61	1336283,02
156	296262,58	1336362,38
157	296281,79	1336393,16
158	296286,26	1336395,78
159	296291,04	1336397,79
160	296294,42	1336398,66
161	296299,45	1336399,28
162	296302,55	1336399,31
163	296306,63	1336398,95
164	296312,71	1336397,92
165	296329,37	1336395,51
166	296345,32	1336394,19
167	296362,49	1336394,50
168	296378,07	1336397,05
169	296390,09	1336400,81
170	296402,53	1336406,39
171	296412,29	1336412,07
172	296422,56	1336419,24
173	296430,53	1336426,09
174	296438,18	1336434,08
175	296445,48	1336443,48
176	296451,90	1336453,87

						4-ППТ	Лист
Изм.	Кодуч.	Лист	№ док.	Подпись	Дата		119

177	296457,02	1336465,05
178	296469,67	1336495,20
179	296477,94	1336511,56
180	296486,41	1336524,21
181	296496,73	1336535,09
182	296503,43	1336540,40
183	296511,10	1336545,28
184	296518,16	1336548,83
185	296531,92	1336553,52
186	296539,63	1336555,06
187	296546,74	1336555,84
188	296558,91	1336554,91
189	296579,72	1336556,46
190	296620,43	1336546,00
191	296639,84	1336541,29
192	296697,27	1336524,08
193	296735,77	1336513,09
194	296763,89	1336505,66
195	296774,27	1336502,66
196	296797,14	1336497,70
197	296803,36	1336490,90
198	296833,93	1336458,11
199	296838,69	1336450,24
200	296839,60	1336438,92
201	296839,42	1336432,80
202	296839,36	1336423,72
203	296838,92	1336417,83
204	296836,53	1336400,18
205	296826,89	1336335,83
206	296822,17	1336296,18
207	296818,55	1336276,49
208	296806,62	1336197,41
209	296799,59	1336157,97
210	296782,27	1336074,37
211	296756,82	1335942,79
212	296717,45	1335736,87
213	296705,75	1335696,62
214	296682,84	1335657,49
215	296675,07	1335643,54
216	296673,54	1335641,40
217	296631,92	1335597,67
218	296628,40	1335593,41
219	296625,22	1335589,16
220	296619,70	1335580,34
221	296613,10	1335571,69
222	296603,05	1335554,32
223	296596,30	1335540,64
224	296588,91	1335527,99
225	296547,10	1335531,86
226	296540,18	1335518,17
227	296563,04	1335502,38
228	296463,33	1335328,59
229	296398,31	1335204,97
230	296361,18	1335132,87
231	296343,22	1335096,56

						4-ППТ	Лист
Изм.	Кодуч.	Лист	№ док.	Подпись	Дата		120



232	296326,09	1335059,81
233	296310,43	1335021,73
234	296303,56	1335003,12
235	296290,92	1334964,68
236	296270,37	1334908,58
237	296251,28	1334901,29
238	296251,27	1334896,76
239	296253,37	1334897,18
240	296291,89	1334856,47
241	296299,35	1334880,68
242	296306,05	1334902,26
243	296316,88	1334934,72
244	296323,80	1334953,36
245	296340,77	1334997,53
246	296359,87	1335047,22
247	296374,26	1335082,56
248	296389,97	1335118,90
249	296406,36	1335155,25
250	296452,18	1335246,24
1	296478,54	1335297,50
1	296155,19	1335681,18
2	296155,28	1335681,41
3	296155,06	1335681,50
4	296154,96	1335681,27
1	296155,19	1335681,18
:3У1(2)		
251	296063,01	1334356,30
252	296063,96	1334359,91
253	296066,72	1334381,08
254	296045,87	1334390,93
255	296040,22	1334382,43
256	296049,86	1334371,55
257	296057,77	1334360,86
251	296063,01	1334356,30
Обозначение характерных точек границ	Координаты, м	
	X	Y
1	2	3
Кадастровый квартал -57:17:0020401; земельный участок -57:17:0020401:37:3У1 - площадь 709 кв.м		
1	296718,79	1335652,95
2	296766,56	1335690,30
3	296771,57	1335691,92
4	296776,84	1335696,38
5	296768,60	1335706,88
6	296721,14	1335666,16
1	296718,79	1335652,95

						4-ППТ	Лист
Изм.	Кодуч.	Лист	№док.	Подпись	Дата		121

### 3 Объекты культурного наследия

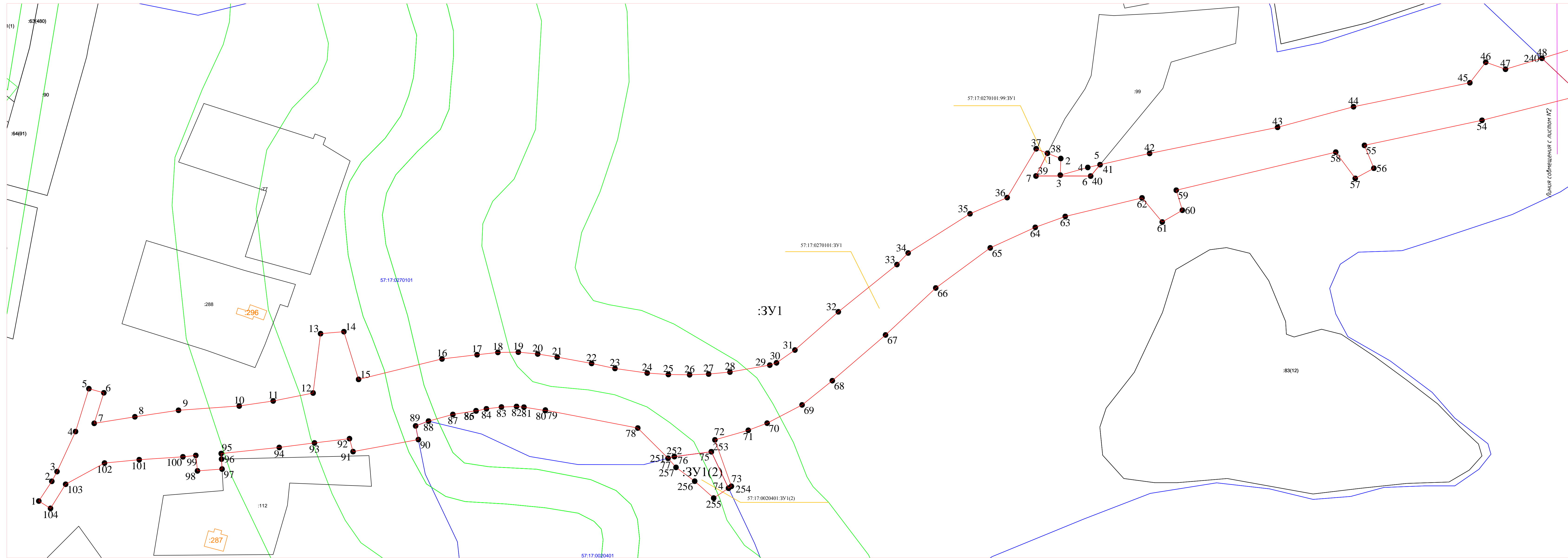
В районе планируемого строительства автомобильной дороги объекты культурного наследия, включенные в единый государственный реестр объектов культурного наследия (памятников истории и культуры) народов Российской Федерации, и выявленные объекты культурного наследия отсутствуют. (Письмо Управления по государственной охране объектов культурного наследия Орловской области №386 от 28.04.2017).

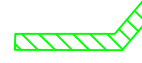







						4-ППТ	Лист
							122
Изм.	Кодуч.	Лист	№док.	Подпись	Дата		

**ГРАФИЧЕСКАЯ ЧАСТЬ**  
**к проекту межевания территории**

						4-ППТ	Лист
							123
Изм.	Кодуч.	Лист	№док.	Подпись	Дата		

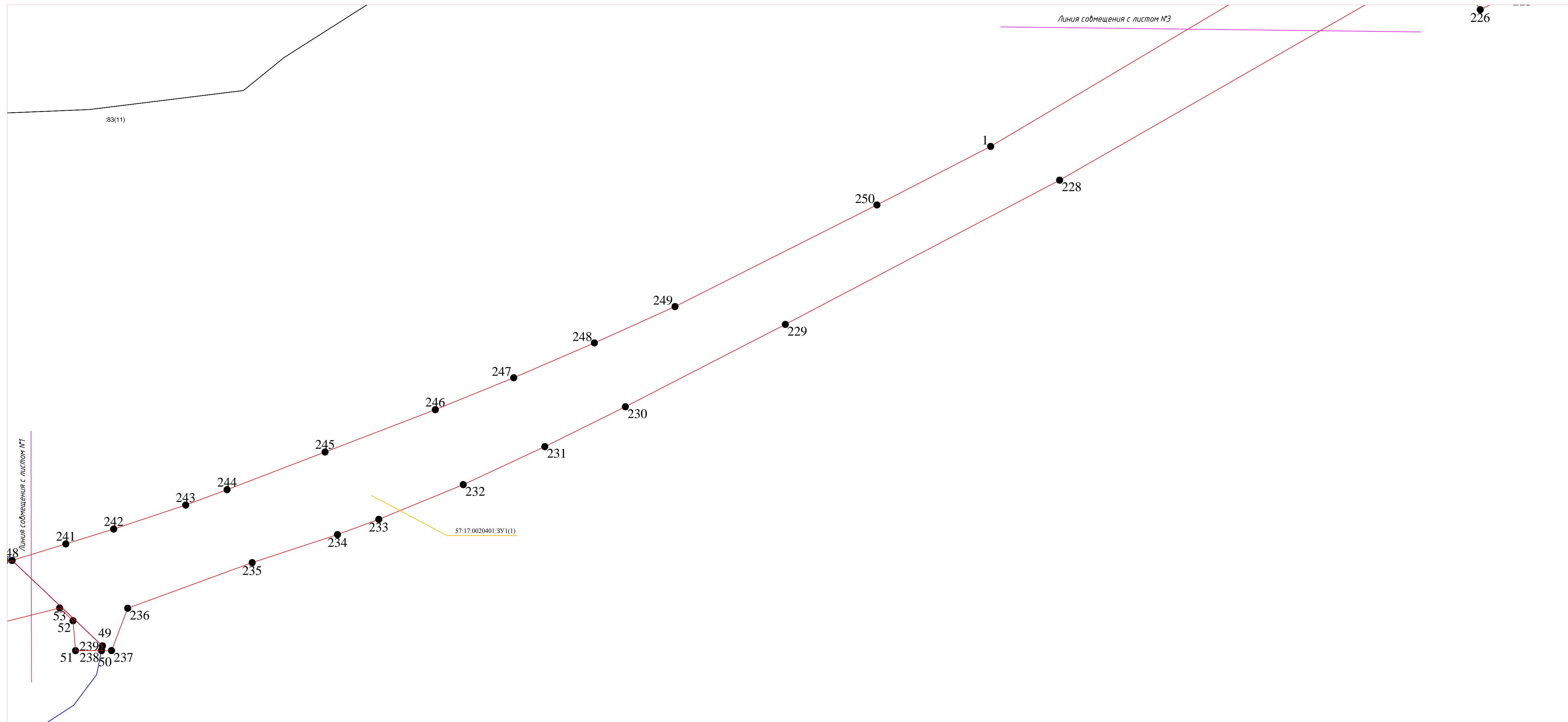












-  - зона с особыми условиями использования
-  - граница образуемого земельного участка
-  - граница кадастрового квартала
-  - граница существующего земельного участка
-  67 - номер характерной точки образуемого земельного участка
-  - характерная точка образуемого земельного участка
-  57:24:0890101 - кадастровый номер квартала
-  57:24:0040301:332 - кадастровый номер земельного участка

Примечания:  
 План составлен по материалам изысканий, выполненных ООО "Проект+" в сентябре 2017 г.; Система высот - Балтийская 1977 г.; Система координат - СК 63;  
 Сечение рельефа горизонталями через 0,5 м; Действующие коммуникации на проектируемой территории нанесены; Объекты археологического наследия отсутствуют; Особо ценные продуктивные сельскохозяйственные угодья отсутствуют; Действующие красные линии отсутствуют; Памятники природы федерального, регионального, местного значения отсутствуют.

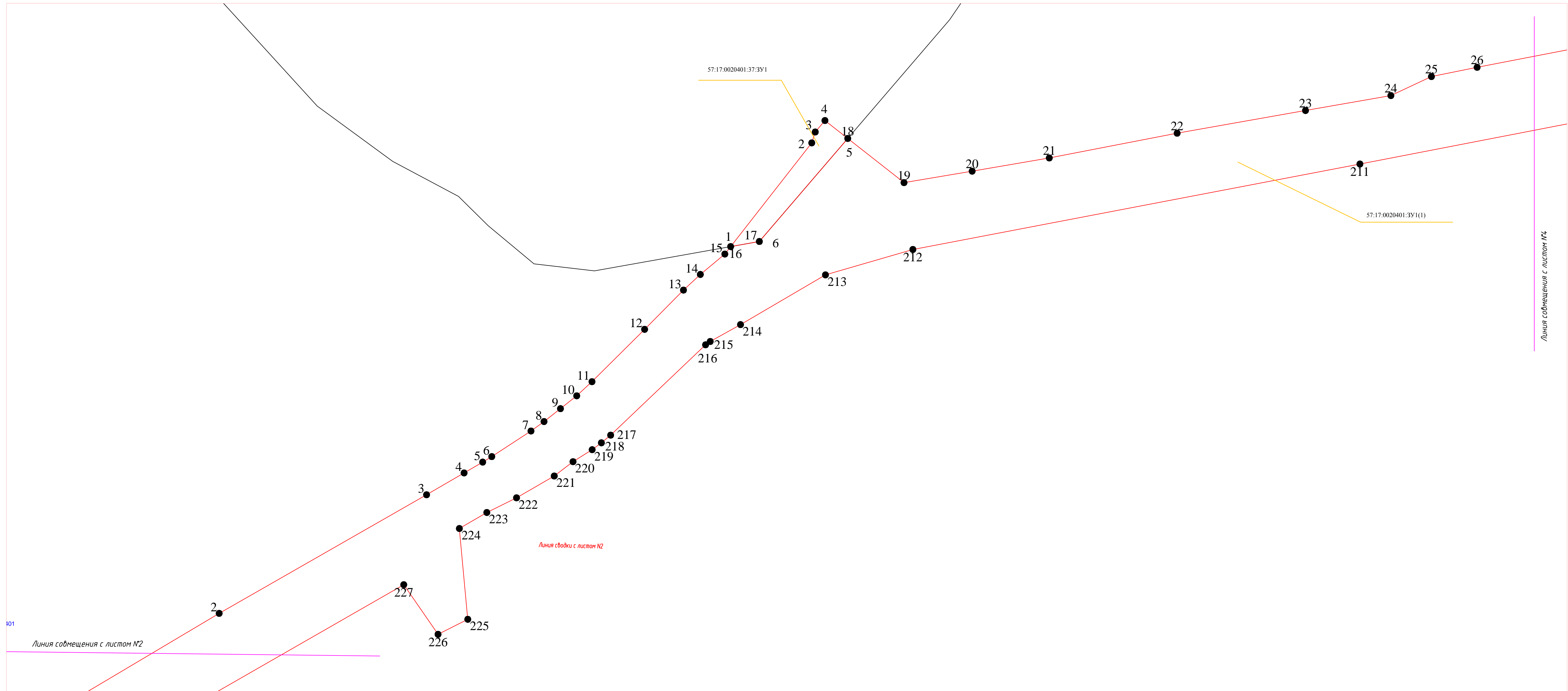
Заказчик: КУ 00 "Орелгосзаказчик"					
Год выпуска: 2017			Масштаб 1:1000		
Проект планировки и проект межевания территории для строительства автомобильной дороги "1-я Ивань - Щурково" местоположением: Орловская область, Малоархангельский район, Первомайское с/п"					
Изм.	Колуч	Лист	Н док	Подпись	Дата
Проект межевания территории			Стадия	Лист	Листов
Чертеж межевания территории			ПМТ	1	6
			ООО "Проект+"		



-  - зона с особыми условиями использования
-  - граница образуемого земельного участка
-  - граница кадастрового квартала
-  - граница существующего земельного участка
-  67 - номер характерной точки образуемого земельного участка
-  - характерная точка образуемого земельного участка
-  57:24:0890101 - кадастровый номер квартала
-  57:24:0040301:332 - кадастровый номер земельного участка

Примечания:  
 План составлен по материалам изысканий, выполненных ООО "Проект+" в сентябре 2017 г., Система высот – Балтийская 1977 г., Система координат – СК 63,  
 Сечение рельефа горизонталями через 0,5 м, Действующие коммуникации на проектируемой территории нанесены, Объекты археологического наследия отсутствуют, Особо ценные продуктивные сельскохозяйственные угодья отсутствуют, Действующие красные линии отсутствуют, Памятники природы федерального, регионального, местного значения отсутствуют.


Заказчик: КУ 00 "Орелгосзаказчик"					
Год выпуска: 2017					
Масштаб 1:1000					
Проект планировки и проект межевания территории для строительства автомобильной дороги "1-я Ивань – Цуриково" местоположение: Орловская область, Малоархангельский район, Первомайское с/п"					
Изм.	Колуч	Лист	№ док	Подпись	Дата
Проект межевания территории				Стадия	Лист
				ПМТ	2
Чертеж межевания территории				Листов	
				6	
ГИП				000 "Проект+"	
Разработал					
Куликова					









- зона с особыми условиями использования
- граница образуемого земельного участка
- граница кадастрового квартала
- граница существующего земельного участка
- 67** - номер характерной точки образуемого земельного участка
- характерная точка образуемого земельного участка
- 57:24:0890101** - кадастровый номер квартала
- 57:24:0040301:332** - кадастровый номер земельного участка



Примечания:  
 План составлен по материалам изысканий, выполненных ООО "Проект+" в сентябре 2017 г.; Система высот - Балтийская 1977 г.; Система координат - СК 63; Сечение рельефа горизонталями через 0,5 м; Действующие коммуникации на проектируемой территории нанесены; Объекты археологического наследия отсутствуют; Особо ценные продуктивные сельскохозяйственные угодья отсутствуют; Действующие красные линии отсутствуют; Памятники природы федерального, регионального, местного значения отсутствуют.

Заказчик: КУ ООО "Орелгосзаказчик"					
Год выпуска: 2017			Масштаб 1:1000		
Проект планировки и проект межевания территории для строительства автомобильной дороги "1-я Ивань - Цурково" местоположением: Орловская область, Малоархангельский район, Первомайское с/п"					
Изм.	Колуч	Лист	И док	Подпись	Дата
Проект межевания территории				Стадия	Лист
Чертеж межевания территории				ПМТ	3
				Листов	6
				ООО "Проект+"	




-  - зона с особыми условиями использования
-  - граница образуемого земельного участка
-  - граница кадастрового квартала
-  - граница существующего земельного участка
-  67 - номер характерной точки образуемого земельного участка
-  - характерная точка образуемого земельного участка
- 57:24:0890101 - кадастровый номер квартала
- 57:24:0040301:332 - кадастровый номер земельного участка

Примечания:  
 План составлен по материалам изысканий, выполненных ООО "Проект+" в сентябре 2017 г.; Система высот - Балтийская 1977 г.; Система координат - СК 63;  
 Сечение рельефа горизонталями через 0,5 м; Действующие коммуникации на проектируемой территории нанесены;  
 Объекты археологического наследия отсутствуют; Особо ценные продуктивные сельскохозяйственные угодья отсутствуют; Действующие красные линии отсутствуют; Памятники природы федерального, регионального, местного значения отсутствуют.

Заказчик: КУ ОО "Орелгосзаказчик"						
Год выпуска: 2017			Масштаб 1:1000			
Проект планировки и проект межевания территории для строительства автомобильной дороги "1-я Ивань - Цуриково" местоположение: Орловская область, Малоархангельский район, Первомайское с/п"						
Проект межевания территории				Стадия	Лист	Листов
				ПМТ	4	6
Чертеж межевания территории				ООО "Проект+"		
Изм.	Колуч	Лист	И док	Подпись	Дата	
ГИП	Вилькиленок				11.17	
Разработал	Куликова				11.17	



Примечания:  
 План составлен по материалам изысканий,  
 выполненных ООО "Проект+" в сентябре 2017 г.;  
 Система высот - Балтийская 1977 г.;  
 Система координат - СК 63;  
 Сечение рельефа горизонталями через 0,5 м;  
 Действующие коммуникации на проектируемой  
 территории нанесены;  
 Объекты археологического наследия отсутствуют;  
 Особо ценные продуктивные сельскохозяйственные  
 угодья отсутствуют;  
 Действующие красные линии отсутствуют;  
 Памятники природы федерального, регионального,  
 местного значения отсутствуют.

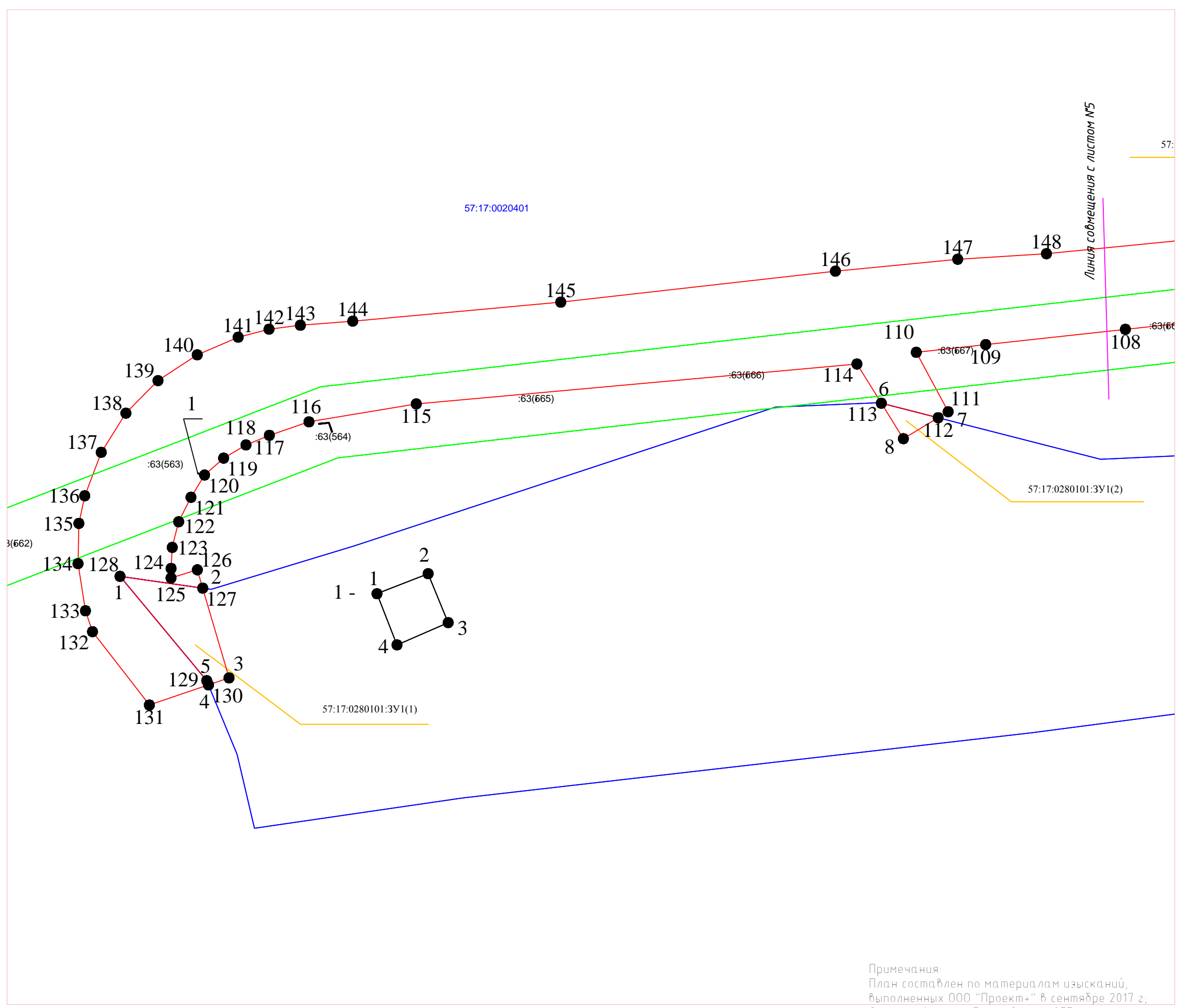


Линия совмещения с листом №4

Линия совмещения с листом №6

- зона с особыми условиями использования
- граница образуемого земельного участка
- граница кадастрового квартала
- граница существующего земельного участка
- 67 - номер характерной точки образуемого земельного участка
- характерная точка образуемого земельного участка
- 57:24:0890101 - кадастровый номер квартала
- 57:24:0040301:332 - кадастровый номер земельного участка

Заказчик: КУ 00 "Орелгосзаказчик"					
Год выпуска: 2017			Масштаб 1:1000		
Проект планировки и проект межевания территории для строительства автомобильной дороги "1-я Ивань - Цириково" местоположение: Орловская область, Малоархангельский район, Первомайское с/п"					
Изм.	Колуч	Лист	Н док	Подпись	Дата
Проект межевания территории				Стадия	Лист
ГИП Вилькиленок				ПМТ	5
Разработал Куликова				11.17	6
Чертеж межевания территории				000"Проект+" 128	



Примечания:  
 План составлен по материалам изысканий, выполненных ООО "Проект+" в сентябре 2017 г.;  
 Система высот - Балтийская 1977 г.;  
 Система координат - СК 63;  
 Сечение рельефа горизонталями через 0,5 м;  
 Действующие коммуникации на проектируемой территории нанесены;  
 Объекты археологического наследия отсутствуют;  
 Особо ценные продуктивные сельскохозяйственные угодья отсутствуют;  
 Действующие красные линии отсутствуют;  
 Памятники природы федерального, регионального, местного значения отсутствуют.

- зона с особыми условиями использования
- граница образуемого земельного участка
- граница кадастрового квартала
- граница существующего земельного участка
- 67 - номер характерной точки образуемого земельного участка
- - характерная точка образуемого земельного участка
- 57:24:0890101 - кадастровый номер квартала
- 57:24:0040301:332 - кадастровый номер земельного участка

Заказчик: КУ 00 "Орелгосзаказчик"			
Год выпуска: 2017		Масштаб 1:1000	
Проект планировки и проект межевания территории для строительства автомобильной дороги "1-я Ивань - Цуриково" местоположением: Орловская область, Малоархангельский район, Первомайское с/п"			
Проект межевания территории		Стадия	Лист
		ПМТ	6
Чертеж межевания территории		ООО "Проект+"	

Изм.	Колуч	Лист	№ док	Подпись	Дата
ГИП	Вилькиленок				11.17
Разработал	Куликова				11.17

## Приложение

						4-ПШТ	Лист
							130
Изм.	Кодуч.	Лист	№док.	Подпись	Дата		



УПРАВЛЕНИЕ  
ПО ГОСУДАРСТВЕННОЙ ОХРАНЕ  
ОБЪЕКТОВ КУЛЬТУРНОГО НАСЛЕДИЯ  
ОРЛОВСКОЙ ОБЛАСТИ

ул. Комсомольская, д. 63, г. Орёл, 302026  
телефон 76-47-47, факс 76-47-47  
e-mail: nasledie@adm.orel.ru  
http://orel-region.ru

дл. 04. 2014 № 386  
На № 14.04. 2014 от 108

Генеральному директору  
ООО «ПРОЕКТ +»

**Н. П. Жилиевой**

ул. 3-я Курская, д. 35а  
г. Орёл, 302004

Уважаемая Надежда Петровна!

Управление по государственной охране объектов культурного наследия Орловской области информирует Вас о том, не имеет данных о наличии объектов культурного наследия, включенных в единый государственный реестр объектов культурного наследия, выявленных объектов культурного наследия либо объектов, обладающих признаками объекта культурного наследия, в том числе объектов археологического наследия, на территории, расположенной вблизи строительства автомобильной дороги д. Первая Ивань – д. Цуриково в Малоархангельском районе Орловской области.

Дополнительно сообщаем, что в соответствии с нормами Федерального закона от 25 июня 2002 года № 73-ФЗ «Об объектах культурного наследия (памятниках истории и культуры) народов Российской Федерации» в случае обнаружения в ходе проведения изыскательских, проектных, земляных, строительных, мелиоративных, хозяйственных работ, объекта, обладающего признаками объекта культурного наследия, в том числе объекта археологического наследия, заказчик указанных работ, технический заказчик (застройщик) объекта капитального строительства, лицо, проводящее указанные работы, обязаны незамедлительно приостановить указанные работы и в течение трех дней со дня обнаружения такого объекта направить в региональный орган охраны объектов культурного наследия письменное заявление об обнаруженном объекте культурного наследия.

Начальник Управления

С. В. Семиделихин





ФЕДЕРАЛЬНОЕ АГЕНТСТВО ПО НЕДРОПОЛЬЗОВАНИЮ  
(РОСНЕДРА)

ДЕПАРТАМЕНТ ПО НЕДРОПОЛЬЗОВАНИЮ  
ПО ЦЕНТРАЛЬНОМУ ФЕДЕРАЛЬНОМУ ОКРУГУ  
(ЦЕНТРНЕДРА)

Отдел геологии и лицензирования  
по Брянской, Смоленской и Орловской областям

Кромской проезд, д. 2, г. Орёл, 302043  
тел. (4862) 72-36-09, факс (4862) 72-09-34  
E-mail - orelgeo@rekom.ru

10.05.2017 г. № 110РА-07/264  
на № 109 от 17.04.2017 г.

Генеральному директору  
ООО «Проект+»  
Жиляевой Н.П.

302023, РФ, Орловская область,  
Орловский район, ул. Коневская,  
д. 3,

**ЗАКЛЮЧЕНИЕ № ОРЛ 000358**  
**об отсутствии полезных ископаемых в недрах**  
**под участком предстоящей застройки**

Составлено по запросу общества с ограниченной ответственностью  
«Проект+» (ООО «Проект+», ИНН 5751032196).

В границах участка предстоящей застройки, расположенной по адресу:  
Орловская область, Малоархангельский район, под участком строительства  
автомобильной дороги д. Первая Ивань - д. Цуриково  
с внешними контурами участка предстоящей застройки и географическими  
координатами его угловых точек (Приложение 1, 2), точки №№1 – 3,  
запасы полезных ископаемых, учтенные территориальными и  
Государственными балансами полезных ископаемых – отсутствуют.

Срок действия заключения – 1 год.

Заключение действительно с приложениями:

1. Карта-схема объекта – на 1 л.
2. Каталог координат – на 1 л.

Заместитель начальника



*Е.В. Жигульская*

Е.В. Жигульская





УПРАВЛЕНИЕ  
ЭКОЛОГИЧЕСКОЙ БЕЗОПАСНОСТИ  
И ПРИРОДОПОЛЬЗОВАНИЯ  
ОРЛОВСКОЙ ОБЛАСТИ  
(Орелоблэконадзор)

ул. Сурена Шаумяна, д. 16, г. Орёл, 302028  
телефон 45-48-81, факс 45-46-71  
e-mail: econadzor@adm.orel.ru  
<http://www.orel-region.ru>

№ 2.04.2017 № УЗ-1048  
На № 107 от 17.04.2017

Генеральному директору  
ООО «Проект +»

**Н. П. Жиляевой**

ул. Коневская, д. 3  
Орловский район  
302023

Уважаемая Надежда Петровна!

Ваше письмо о разработке проектной документации по объекту: «Строительство автомобильной дороги «д. Первая Ивань – д. Цуриково» - в Малоархангельском районе Орловской области о наличии (отсутствии) особо охраняемых природных территорий, памятников природы регионального значения рассмотрено.

Сообщаем, что на данном участке особо охраняемые природные территории, памятники природы регионального значения отсутствуют.

Начальник Управления

И. Ф. Иванов



21.11.2017№ МР1-ОР/13/7134-4

На \_\_\_\_\_ от \_\_\_\_\_

Генеральному директору  
ООО «Проект +»**Жиляевой Н.П.**Начальнику Малоархангельского РЭС  
филиала ПАО «МРСК Центра» -  
«Орелэнерго»**Кононову С.Н.****ТЕХНИЧЕСКИЕ УСЛОВИЯ****НА ПРОЕКТИРОВАНИЕ АВТОМОБИЛЬНОЙ ДОРОГИ  
Д.ПЕРВАЯ ИВАНЬ-Д.ЦУРИКОВО В ОХРАННОЙ ЗОНЕ ВОЗДУШНЫХ ЛИНИЙ  
ЭЛЕКТРОПЕРЕДАЧ НАПРЯЖЕНИЕМ 0,4-10 кВ ФИЛИАЛА ПАО «МРСК ЦЕНТРА» -  
«ОРЕЛЭНЕРГО»**

Заявитель: ООО «Проект +»

Номинальный уровень напряжения: 0,4-10 кВ.

**1. Требования обязательные для выполнения со стороны заявителя:**

1.1. Разработать самостоятельно или путем привлечения третьих лиц проект на пересечение и (или) параллельное следование проектируемой автомобильной дороги д. Первая Ивань - д. Цуриково в охранной зоне воздушных линий электропередач 0,4-10кВ филиала ПАО «МРСК Центра» - «Орелэнерго» в соответствии с требованиями ПУЭ-7 изд., Постановлением Правительства РФ от 24.02.09г. № 160 «О порядке использования охранных зон объектов электросетевого хозяйства и особых условий использования земельных участков, расположенных в границах таких зон».

Диспетчерские наименования ВЛ 0,4-10кВ указаны в таблице 1.

1.2. Акт выбора трассы прохождения проектируемых воздушных линий электропередач согласовать с Управлением распределительных сетей, Малоархангельским РЭС филиала ПАО «МРСК Центра» - «Орелэнерго» до разработки проекта.

1.3. Проектная документация должна отвечать требованиям, предъявляемым к нормативно-технической документации. Оптимальный объем работ и трассу прохождения проектируемой автомобильной дороги определить проектом и согласовать с органами местного самоуправления, профильными службами филиала ПАО «МРСК Центра» - «Орелэнерго» (Управлением распределительных сетей, Малоархангельским РЭС), с владельцами земельных участков (при прохождении по их землям), владельцами коммуникаций (в случае их пересечения или приближения к ним) и др. заинтересованными организациями.

**Проект разработать без изменения местонахождения опор ВЛ 0,4-10кВ. В случае необходимости переноса, замены опор, увеличения габарита, Заявителю следует заключить с филиалом ПАО «МРСК Центра» - «Орелэнерго» договор на оказание услуг по переустройству ВЛ.**

2. Все подготовительные, строительные и монтажные работы по демонтажу, ремонту, реконструкции в охранных зонах ВЛ с применением землеройной и грузоподъемной техники необходимо выполнять при согласовании и в присутствии представителей филиала ПАО «МРСК Центра» - «Орелэнерго». Персонал «Орелэнерго» осуществляет допуск персонала осуществляющего монтажные работы с целью организации безопасного производства работ, связанных с необходимостью отключения ВЛ.

3. Таблица 1: Перечень пересекаемых и (или) параллельно следуемых ВЛ, принадлежащих филиалу ПАО «МРСК Центра» – «Орелэнерго».

№пп	Наименование ВЛ	Принадлежность ВЛ
1	ВЛ-10кВ №2, запитанная от ПС 35/10 кВ Каменка (номера опор определить проектом и согласовать с Малоархангельским РЭС филиала ПАО «МРСК Центра» - «Орелэнерго». Параллельное следование ориентировочно в пролете опор №2/58-2/71	Малоархангельский РЭС
2	ВЛ-10кВ №2, запитанная от ПС 35/10 кВ Каменка (номера опор определить проектом и согласовать с Малоархангельским РЭС филиала ПАО «МРСК Центра» - «Орелэнерго». Пересечение ориентировочно в пролете опор №2/57-2/58	Малоархангельский РЭС
3	ВЛ-0,4кВ №1, запитанная от КТП-10/0,4кВ №135, ПС 35/10 кВ Каменка (номера опор определить проектом и согласовать с Малоархангельским РЭС филиала ПАО «МРСК Центра» - «Орелэнерго». Пересечение ориентировочно в пролете опор №4/1-4/2).	Малоархангельский РЭС
4	ВЛ-0,4кВ №2, запитанная от КТП-10/0,4кВ №140, ПС 35/10 кВ Каменка (номера опор определить проектом и согласовать с Малоархангельским РЭС филиала ПАО «МРСК Центра» - «Орелэнерго». Пересечение ориентировочно в пролете опор №17-18).	Малоархангельский РЭС

4. Срок действия настоящих технических условий составляет 2 года.

Первый заместитель директора –  
Главный инженер

И.В. Колубанов



ТЕХНИЧЕСКИЕ УСЛОВИЯ № 20506534  
Филиал ПАО «МРСК Центра» – «Орелэнерго»  
(наименование сетевой организации, выдавшей технические условия)  
КУ ОО "Орелгосзаказчик"  
(фамилия, имя, отчество заявителя)

1. Наименование энергопринимающих устройств заявителя: вводное устройство ЩУО искусственного освещения.
2. Наименование и место нахождения объектов, в целях электроснабжения которых осуществляется технологическое присоединение энергопринимающих устройств заявителя: освещение по адресу - Орловская обл., н.п. Первая Ивань вдоль а/д "д. Первая Ивань - д. Цуриково" в Малоархангельском р-не.
3. Максимальная мощность присоединяемых энергопринимающих устройств заявителя составляет 6 (кВт) в один этап  
(если энергопринимающее устройство вводится в эксплуатацию по этапам и очередям, указывается поэтапное распределение мощности)
4. Категория надежности III.
5. Класс напряжения электрических сетей, к которым осуществляется технологическое присоединение 0,4 кВ
6. Год ввода в эксплуатацию энергопринимающих устройств заявителя 2017-2018 г.
7. Точка(и) присоединения (вводные распределительные устройства, линии электропередачи, базовые подстанции, генераторы) и максимальная мощность энергопринимающих устройств: опора № 10 (6 кВт)
8. Основной источник питания:
  - трансформаторная подстанция 35-110кВ: ПС 35/10 кВ Каменка
  - линия электропередачи 6-10кВ: ВЛ-10 кВ № 1
  - трансформаторная подстанция 6-10кВ: КТП-10/0,4кВ № 140 (30 кВА)
  - линия электропередачи до 1000В: ВЛ-0,4кВ № 2
9. Резервный источник питания: нет
  
10. Сетевая организация осуществляет:  
Выполнить физическое соединение (контакт) ответвления заявителя с ЛЭП-0,4кВ в точке присоединения после выполнения технических условий. Проверить установку у потребителя прибора учёта.
  
11. Заявитель осуществляет:
  - 11.1. Выполнить разработку проекта внешнего электроснабжения объекта, в пределах границ земельного участка, за исключением случаев, когда в соответствии с законодательством Российской Федерации о градостроительной деятельности разработка проектной документации не является обязательной.
  - 11.2. Требования к устройствам релейной защиты и устройствам, обеспечивающим контроль величины максимальной мощности:  
укомплектовать узел учета вводным коммутационным аппаратом. Выбор номинальных параметров коммутационного аппарата произвести согласно максимальной мощности энергопринимающих устройств, но не более 10 А.

11.3. Требования к приборам учёта электрической энергии (мощности):  
Приобрести и выполнить монтаж узла учета электроэнергии с прибором учета класса точности 1,0 и выше на границе балансового разграничения или в месте, максимально приближенном к границе балансовой принадлежности, в котором имеется техническая возможность его установки. В случае установки прибора учета не на границе балансового разграничения, место установки узла учета согласовать с управлением учета электроэнергии филиала ПАО «МРСК Центра»-«Орелэнерго». В случае если прибор учета, будет расположен не на границе балансовой принадлежности объектов электроэнергетики (энергопринимающих устройств) смежных субъектов розничного рынка, то объем потребления (производства, передачи) электрической энергии, определенный на основании показаний такого прибора учета, в целях осуществления расчетов по договору подлежит корректировке на величину потерь электрической энергии, возникающих на участке сети от границы балансовой принадлежности объектов электроэнергетики (энергопринимающих устройств) до места установки прибора учета. При этом расчет величины потерь осуществляется сетевой организацией в соответствии с актом уполномоченного федерального органа, регламентирующим расчет нормативов технологических потерь электрической энергии при ее передаче по электрическим сетям.

Прибор учета электроэнергии должен быть внесен в Федеральный информационный фонд по обеспечению единства средств измерений.

11.4. Обеспечить готовность к физическому соединению энергопринимающих устройств в точке присоединения.

12. Срок действия настоящих технических условий составляет 2 года со дня заключения договора об осуществлении технологического присоединения к электрическим сетям.

12.1. В случае если в ходе проектирования возникает необходимость частичного отступления от технических условий, такие отступления подлежат согласованию с ПАО «МРСК Центра» с корректировкой утвержденных технических условий.

Первый заместитель директора –  
главный инженер



И. В. Колубанов

Исп.: УТП: Рыбалова Е.В.

